

DIA

Dnipropetrovsk
investment
agency

Царичанська

СЕЛИЩНА ОТГ

- Родовища мінеральної води
- Рекреаційні туристичні ресурси
- Крафтові горілчані напої

УНІКАЛЬНІСТЬ ГРОМАДИ

Виробництво алкогольних та безалкогольних напоїв

ТОВ "АБК "Дніпро". Це підприємство з піввіковою історією, основна діяльність якого сконцентрована на виробництві алкогольних та безалкогольних напоїв. Підприємство активно вибудовує дистриб'юторську мережу та вже має своє представництво в КНР.



Родовища мінеральної води

Царичанка відома на всю країну своєю лікувальною мінеральною водою «Царичанська».



Рекреаційні туристичні ресурси

Царичанська ОТГ є привабливою територією для розвитку рекреаційних зон, цьому сприяє наявність природних ресурсів: родовища лікувальних грязей та найчистіша в Україні річка Оріль, урочище «Лелія» та озеро «Довге».



ПЕРСПЕКТИВНІ НАПРЯМКИ РОЗВИТКУ ГРОМАДИ

- переробка сільськогосподарської продукції;
- тваринницька галузь;
- послуги із складського господарства;
- рекреаційні зони та туризм.

Об'єкти



12 Вільні земельні ділянки



1 Родовище газу (газоконденсатне родовище УКПГ "Михайлівка")



1 Центр надання адміністративних послуг

ГЕОГРАФІЯ

Громада утворена 16 серпня 2016 року шляхом об'єднання Царичанської селищної ради, Бабайківської, Михайлівської, Прядівської та Юр'ївської сільських рад Царичанського району. Адміністративний центр – смт Царичанка, що знаходиться на правому березі р. Оріль.

Територіальна громада межує із територіями Китайгородської, Могилівської, Ляшківської сільських об'єднаних територіальних громад, з не об'єднаним Новопідкрязем та з Кобеляцьким і Новосанжарським районами Полтавської області.




Площа

453,5 км²



С/г угіддя

37,4 тис. га
(29,5 тис. га рілля)



Населення

14,6 тис осіб



Відстань до адмін. центрів

84 км Дніпро
65 км Кам'янське
110 км Полтава



ЛОГІСТИКА



Громаду перетинає автомобільний шлях Н31 - Дніпропетровськ-Кобеляки-Решетилівка, який з'єднує Дніпропетровську та Полтавську області.

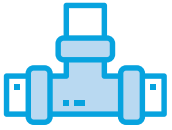


Від центра громади до найближчої залізниці - 49 км (вантажно-пасажирська залізнична станція Балівка. Розташована у селі Партизанське Дніпровського району).

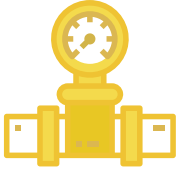


Головною автостанцією районного центра є Автостанція «Царичанка» яка входить до ПАТ «Дніпропетровське обласне підприємство автобусних станцій».

ІНФРАСТРУКТУРА



Централізоване водопостачання та водовідведення здійснюється КП "Царичанське ВОЖКГ" Царичанської районної ради.



Централізоване тепlopостачання здійснюється КП "Факел" Царичанської районної ради. Тепlopостачання об'єктів інфраструктури переважно автономне із застосуванням різних джерел – природного газу. Газифіковано житлових будинків – 92%.



Газопостачання - Царичанською ділянкою Новомосковського відділення ПАТ "Дніпропетровськгаз".



Електропостачання - Царичанським РЕМ ПАТ "Дніпрообленерго".

Електричні подстанции на території ОТГ:

ПС "Бабайківка" 35/10

ПС "Кириллівка" 35/10

ПС "Прядівка-150" 150/35/10

ПС "Орель" 35/0,4

ПС "Царичанка" 35/10.



КАДРОВИЙ ПОТЕНЦІАЛ



Економічно
активне населення

11,4 тис. (78,6%)
5,2 тис. (70%) зайняте населення



8 996 грн
Середня заробітня
плата

Освіта



6 Дошкільні навчальні заклади



8 Загальноосвітні навчальні заклади



2 Позашкільна освіта






14 Закладів культури



7 Бібліотеки

Професійна підготовка

Професійна підготовка здійснюється "Царичанським аграрним професійним ліцеєм", за спеціальностями:

	Напрямок підготовки	Кількість здобувачів
	Робітник фермерського господарства	79
	Слюсар-ремонтник Тракторист-машиніст Водій автотранспортних засобів	30
	Кухар Офіціант	60



Загальні економічні показники Царичанської громади

108 млн грн - доходи загального фонду ОТГ

6% - рівень дотаційності бюджету



власні доходи на одного мешканця: **3 799,7** грн
в 4 737 грн середньому по Україні



капітальні видатки на одного мешканця: **1320** грн
в 1 546 грн середньому по Україні

Місцеві податки та збори

	Землі промисловості	Сільськогосподарські землі
Ставка податку	3-5 %	1 %
Ставка оренди	9 %	6 %

Структура економіки Царичанської громади

Структура економіки Царичанської громади складається з рослинництва, ягідництва, вирощування крупної рогатої худоби та свиней, виробництва молока, молочної продукції, а також продуктів харчування.

Пріоритетною ознакою, яка характеризує Царичанську ОТГ є велика кількість малих та середніх господарств та підприємств, які працюють у сферах сільськогосподарського виробництва та багатоаспектного туризму.

Види бізнесу в ОТГ (кількість підприємств, організацій)



Роздрібна та оптова торгівля



650
підприємств



Сільське господарство



215



Діяльність кафе, ресторанів



62



Спорт, відпочинок



20



Ремонт побутової техніки



20



Право та бух. облік



11



Інші



170

ПРОМИСЛОВІСТЬ

Унікальністю громади є діяльність на її території підприємства з піввіковою історією ТОВ "Алкогольно-безалкогольного комбінату "Дніпро", "Царичанський завод мінводи". Переробна промисловість представлена ПАТ "Комбінат "Придніпровський" Царичанський молочний цех.

Промислові підприємства громади



ТОВ "Алкогольно-безалкогольний комбінат "Дніпро"

Алкогольна та безалкогольна продукція
(горілка, вино, бренді, віскі, мінводи та ін)

смт. Царичанка,
вул. Царичанська, 168,
+38056 90 31 131
www.abkdniπρο.com



ПАТ "Комбінат "Придніпровський"
Царичанський молочний цех

Молочна продукція
(сир, молоко, масло та ін)

смт. Царичанка,
провулок Заводський, 1,



ПрАТ "Царичанський завод мінводи"

Мінеральні води, безалкогольні напої

смт. Царичанка,
вул. Кірова, 151,



РОСЛИННИЦТВО

У галузі рослинництва громади в цілому сконцентровано:



Найбільші підприємства



ТОВ Агрофірма "Світанок"
має приватний елеватор на 14 700 тон

- пшениця, ячмінь
- кукурудза
- соняшник
- складське господарство

с. Михайлівка
вул. Вороного, 1



ТОВ "Царичанка"

- пшениця, ячмінь
- кукурудза
- соняшник

смт Царичанка,
вул. Вулиця 14 Гвардійської
дівізії, 1а



ТОВ Агрофірма "Колос"
має приватний елеватор на 34 600 тон

- пшениця, ячмінь
- соняшник, ріпак

смт Царичанка,
вул.Першотравнева, 2



ТОВ "Господар"

- пшениця
- кукурудза
- соняшник
- складське господарство

с. Прядівка,
вул. Центральна, 38



ТОВ "Агрофірма Грант"

- пшениця
- кукурудза
- соняшник, ріпак

смт Царичанка,
вул. Івана Мазепи, 1



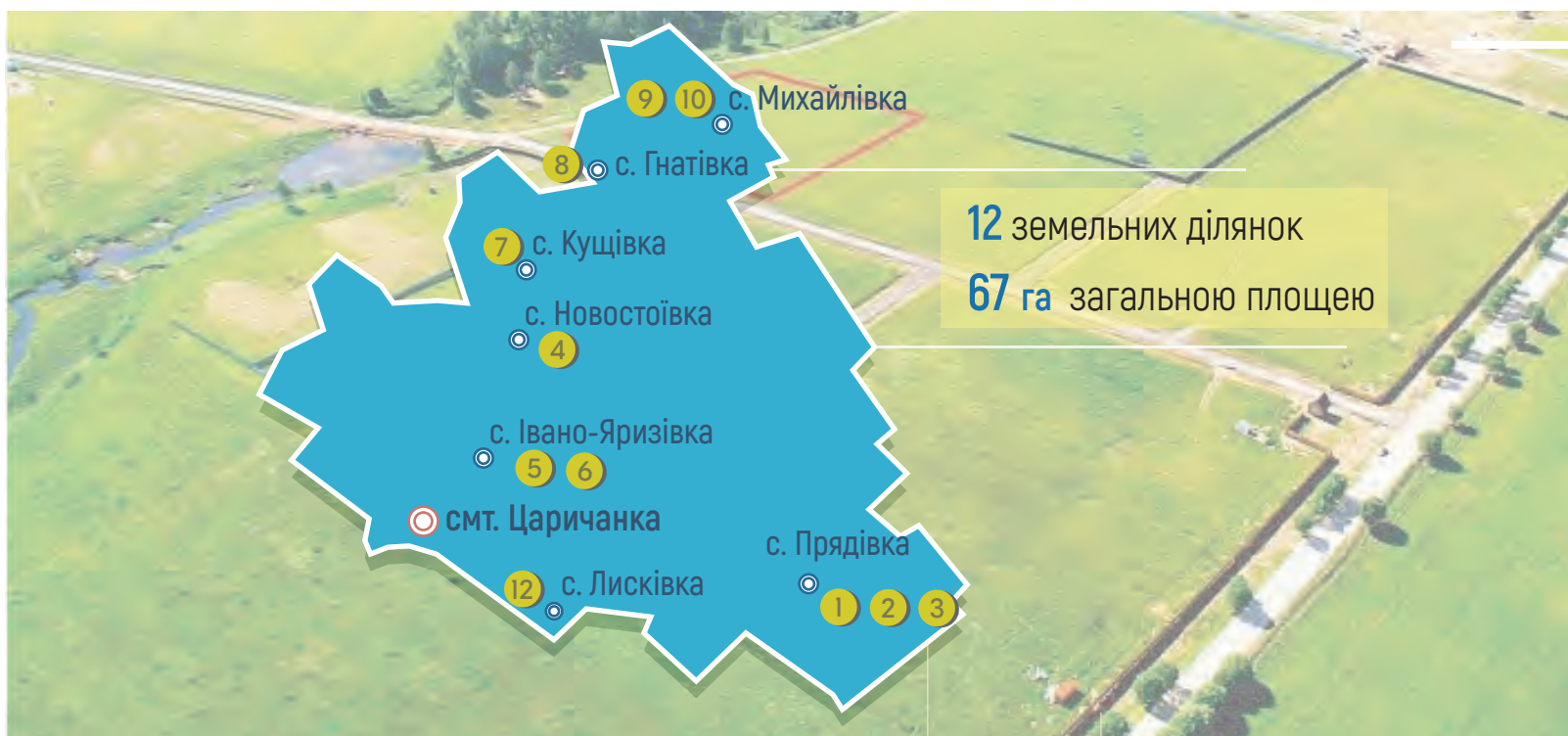
СФГ "Дніпро"

- кукурудза
- соняшник

с. Бабайківка
вул. Українська, 28







НАЯВНІ ЗЕМЕЛЬНІ ДІЛЯНКИ



№	Місцезнаходження, призначення	Власність тип ділянки	Площа, м ²
1	с. Прядівка (землі запасу) 1225684400:02:001:0078	державна власність Green/brown-field	10,5 га (колишня ферма)
2	с. Прядівка (землі запасу) 1225684400:02:001:0286	державна власність Green-field	8 га (колишня ферма)
3	с. Прядівка (землі запасу) 1225684400:02:001:0078	державна власність Green-field	10 га (колишня бригада)
4	с. Новостоївка (землі запасу)	державна власність Green-field	4,6 га (ділянка під СЕС)
5	с. Івано-Яризівка (для іншого с/г призначення) 1225680500:02:007:0075	комунальна власність Green-field	1,3 га (колишня ферма)
6	с. Івано-Яризівка (здля рибогосподарських цілей) 1225680500:02:001:0002	державна власність Green-field	1,5 га (колишній асфальтовий завод)
7	с. Кущівка (землі запасу) 1225680500:01:003:0115	комунальна власність Green-field	1,6 га (колишня ферма)
8	с. Гнатівка (землі запасу)	комунальна власність Green-field	4 га (колишня ферма)
9	с. Михайлівка (землі запасу) 1225683200:01:001:0092	державна власність Green-field	1,1 га (колишня тракторна бригада)
10	с. Михайлівка (землі запасу) 1225684400:02:001:0078	державна власність Green-field	9,5 га (колишня тракторна бригада)
11	с. Червона Орілька (землі запасу) 1225684400:02:001:0078	державна власність Green-field	1,1 га (колишня молочно- товарна ферма)
12	с. Лисківка (землі с/г призначення)	державна власність Green-field	13,8 га

ПРИРОДНІ РЕСУРСИ

-  Родовище лікувальної мінеральної води "Царичанська"
-  Родовище лікувальних грязей
-  Найчистіша в Україні р. Оріль
-  Родовище природного газу



ТУРИСТИЧНО - РЕКРЕАЦІЙНИЙ ПОТЕНЦІАЛ

Туристичні об'єкти селища Царичанка:

- КЗК «Царичанський комплексний музей історії»;
- Свято-Преображенський кафедральний собор;
- Гора Калитва;
- Найчистіша в Україні р.Оріль.

Туристичні об'єкти села Турово:

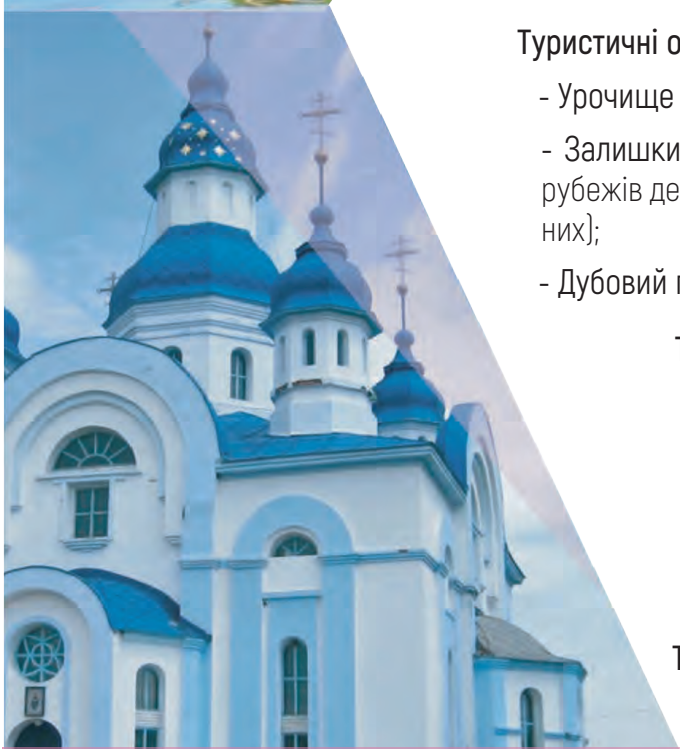
- Урочище «Лелія»- комплексна пам'ятка природи загальнодержавного значення (40 га).
- Залишки Української укріпленої лінії - системи укріплень для захисту південно-західних рубежів держави (земляні редути, що знаходяться біля урочища Лелія, одні з краще збережених);
- Дубовий гай.

Туристичні об'єкти села Бабайківка:

- Слобода Бабайківка – перше поселення козаків «бабаїв»;
- Споруда колишньої земської школи - пам'ятка архітектури і містобудування;
- Озеро Довге - гідрологічний заказник місцевого значення, що входить до природно-заповідного фонду України, площею 22 га. Озеро розташовується в заплаві річки Оріль, яка тут утворює лимани, заболочені озера і стариці.

Туристичні об'єкти села Преображенка:

- Залишки «Запорізького коша».



— К О Н Т А К Т И —

ЦАРИЧАНСЬКА ОТГ

Поштова адреса

51000, Дніпропетровська обл.,
Царичанський р-н, смт Царичанка,
вул. 14 Гвардійської дивізії, буд. 10

Телефони

(05690) 32-25-3

Електронна пошта

tsarpossovet@gmail.com

Сайт

www.tsarichanka-gromada.gov.ua

ДНІПРОПЕТРОВСЬКЕ ІНВЕСТИЦІЙНЕ АГЕНТСТВО

Поштова адреса

49004, м. Дніпро, проект Олександра
Поля 2, офіс 538.

Телефони

(056) 742-86-87

Електронна пошта

info@dia.dp.ua

Сайт

www.dia.dp.gov.ua

www.facebook.com/dia.investment