

DIA

Dnipropetrovsk
investment
agency

Петриківська

СЕЛИЩНА ОТГ

- Нематеріальна культурна спадщина
- Аграрні інновації

УНІКАЛЬНІСТЬ ГРОМАДИ

Петриківський розпис

Петриківська громада є перлиною Дніпропетровської області та широко відомим осередком народного мистецтва. Тут культивується унікальна в глобальному масштабі традиція Петриківського декоративного розпису, що є феноменом українського орнаментального народного мистецтва. У 2013 році петриківському розпису присвоєно статус нематеріальної культурної спадщини людства та включено до Репрезентативного списку ЮНЕСКО.



Історико-культурний туризм

Наявність на території туристичних об'єктів сприяє привабливості Петриківської ОТГ для розвитку туристичної інфраструктури, фестивального руху, історико-культурного та зеленого туризму: Центр народного мистецтва «Петриківка», щорічний етно-фестиваль «Петриківський диво цвіт», музеї та садиби.



Фермерське господарство «Відродження»


Одне з перших господарств в Україні, засноване в 1992 році. Завдяки передовим аграрним технологіям сьогодні - це один з лідерів в області освоєння передових технологій плодово-ягідної та овочевої продукції агросектора Дніпропетровської області. Основна спеціалізація господарства - вирощування сільськогосподарської продукції, а саме: фрукти, ягоди, зернові та технічні культури, овочі.



ПЕРСПЕКТИВНІ НАПРЯМКИ РОЗВИТКУ ГРОМАДИ

- рослинництво;
- переробка сільськогосподарської продукції;
- історико-культурний та зелений туризм.

ОБ'ЄКТИ



4 Вільні земельні ділянки



1 Пропозиція бізнесу



1 Центр надання адміністративних послуг

ГЕОГРАФІЯ

Петриківська ОТГ – це громада сільського типу, розташована у північній частині Дніпропетровської області на головних шляхах транспортного сполучення між Дніпром і Києвом та Полтавою, а також на залізничних шляхах між Дніпром і Києвом.

Адміністративно-територіальним центром громади є смт. Петриківка.

Громада знаходиться в степовій зоні на берегах річки Чаплинки, що є правою притокою річки Оріль, яка впадає в Дніпро.



Площа

167 км²



Населення

8 683 тис осіб



С/г угіддя

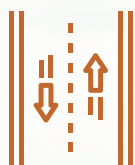
16,7 тис. га
(26,6 тис. га рілля)



Відстань до
адмін. центрів

50 км Дніпро
30 км Кам'янське
60 км Новомосковськ
130 км Полтава

ЛОГІСТИКА



Громаду перетинає автомобільний шлях регіонального значення **Н-31** - Дніпропетровськ-Царичанка-Кобеляки-Решетилівка, який з'єднує Дніпропетровську та Полтавську області.

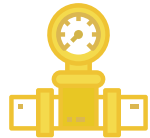


Залізничні станції
станція «Балівка» розташована на відстані 23 км.

ІНЖЕНЕРНА ІНФРАСТРУКТУРА



Централізоване водопостачання - РКП «Комунальник». В с. Хутірське централізоване водопостачання відсутнє. Питна вода – індивідуальні криниці та свердловини.



Централізоване тепlopостачання - здійснюється тепlopостачання КП «Петриківкатеплоенерго».



Газопостачання - ПАТ «Дніпропетровськгаз».



Електропостачання - здійснюється ТОВ «Дніпровські енергетичні послуги».

Електричні підстанції на території ОТГ:

ПС "Чаплинка" 35/10

Номинальна потужність: кВА 4000

ПС "Іскра" 35/10

Номинальна потужність: кВА 2×2500

ПС "Петриківка" 35/10

Номинальна потужність: кВА 2×4000



КАДРОВИЙ ПОТЕНЦІАЛ



4,9 тис. (56%)

Економічно активне населення



9 400 грн

Середня заробітня плата

Освітні заклади



2 Дошкільні навчальні заклади



1 Початкові навчальні заклади



4 Середні навчальні заклади



1 Професійно-технічні навчальні заклади

Професійна підготовка

Професійна підготовка здійснюється "Професійно-технічним училищем №79", за спеціальностями:

Напрямок підготовки

Кількість здобувачів



Кухар
Офіціант

75



Слюсар-ремонтник
Тракторист-машиніст

101



Водій автотранспортних засобів
Художник розмалювання по дереву

55



Загальні економічні показники Петриківської громади

79,6 млн грн - доходи бюджету ОТГ

4,2% - рівень дотаційності бюджету



власні доходи на одного мешканця: **4 270 грн**
в **4 737 грн** середньому по Україні



капітальні видатки на одного мешканця: **9127 грн**
в **1 546 грн** середньому по Україні

Місцеві податки та збори

	Землі промисловості	Сільськогосподарські землі
Ставка податку	3-5 %	1-5 %
Ставка оренди	5 %	5 %

Основними джерелами фінансування діяльності в усіх сферах розвитку виступають власні доходи громади і зовнішні джерела (в тому числі цільові субвенції, гранти, кредити):

Доходи бюджету громади, млн грн

	2019 рік, тис. грн. (станом на 01.11.2019)
Доходи місцевого бюджету всього, в т.ч.:	29 517,3
Податок та збір на доходи з фізичних осіб	17 390,5
Внутрішні податки на товари та послуги	2 137,4
Податок на майно	4 581,9
Єдиний податок	4 915,3
Неподаткові надходження	487,8

СІЛЬСЬКЕ ГОСПОДАРСТВО

Галузь сільського господарства, є базовою в економічному розвитку ОТГта зорієнтована переважно на вирощування зернових та технічних культур. Вони є лідерами за обсягами та дохідністю виробництва, відповідають ефективній інфраструктурі ринку.

У галузі рослинництва громади в цілому сконцентровано:



Кукурудза



Технічні культури



Озима пшениця



Ячмінь

Найбільші підприємства



ФГ «Відродження»

- фрукти (яблука)
- овочі (капуста, морква)
- соняшник
- кукурудза

с. Хутірське



СТОВ «Хутірське»

- ріпак
- пшениця
- соняшник
- кукурудза

с. Хутірське



ФГ «Ніл»

- ріпак
- пшениця
- соняшник
- кукурудза

смт. Петриківка



ТОВ «Агрофірма Світанок»

- пшениця
- ячмінь, жито
- соняшник
- кукурудза

смт. Петриківка





ТУРИСТИЧНИЙ ПОТЕНЦІАЛ

Центр народного мистецтва "Петриківка" осередок українського народного декоративного розпису розташований в смт. Петриківка Дніпропетровської області. Петриківський розпис є унікальним видом мистецтва, що розкриває традиції козацького краю, його дух.

Петриківський музей етнографії, побуту та народно-прикладного мистецтва. В музеї представлена історія селища та етапи становлення петриківського ремесла. Основу експозиції складають речі з колишнього осередку петриківського розпису фабрики "Дружба".

Козацький хутір "Галушківка" – детально відреставрований козацький хутір, з усіма атрибутами – курені, огорожі, вежі, побут, і т.д. Головна перевага – козацькі забави, катання на конях, та традиційна кухня. Також тут проходять різноманітні фестивалі.

Садиба "Миколин Хутір" – відоме подружжя майстрів петриківського розпису – в своїй оселі організували музей-садибу в етностилі, притаманному давнім українським хатам. Тут можна не тільки самому спробувати малювати петриківку, робити ляльку-мотанку та розписувати писанки, але й скуштувати домашніх традиційних страв.

Петриківський конезавод, який славиться своїми кіньми на весь світ. Тут представлені різноманітні породисті племенні коні котрі ставали призерами багатьох конкурсів. Конезаводі можливо відвідати в рамках екскурсії.

Етнофестиваль «Петриківський Дивоцвіт» - З 2008-го року в смт. Петриківка проходить щорічний фестиваль-ярмарок «Петриківський Дивоцвіт». Цей етнографічний-фольклорний захід збирає майстрів народної творчості та ужиткового мистецтва з різних областей України, а також приваблює представників з інших країн світ.

ПРОПОЗИЦІЇ БІЗНЕСУ

◆ Комплекс зі зберігання плодово-овочевої продукції та її сортування

Будівництво холодильника з регульованим газовим середовищем призначеного для високоякісного зберігання фруктів та овочів з подальшими сортуванням, пакуванням, доставкою до споживачів, передбачається на виробничій території фермерського господарства «Відродження», яке розміщено по сусідству з діючим садом.

Загальна місткість комплексу - 5 000 тонн.

Ринки збуту: оптові ринки, торговельні мережі України, ЄС.

Ініціатор проекту: ФГ «Відродження» (www.eko-sad.com)

Загальна вартість проекту: 7,6 \$ млн

- Ресурси компанії для реалізації проекту: \$ 2,1 млн
- Потрібний інвестиційний капітал: \$ 5,5 млн

Характеристика ділянки:

Земельна ділянка прилягає до автодороги Н-31 (траса Дніпро – Полтава – Київ) – 4 км;

- Площа: 2,4 га;
- Цільове призначення: для ведення товарного с/г виробництва;
- Кадастровий номер: присвоєний;
- Інженерна інфраструктура: у наявності та не потребує додаткових капіталовкладень;
- Розпорядник: ФГ «Відродження».

Механізм співробітництва:

- кредитна лінія до 5% річних у валюті;
- створення спільного підприємства.

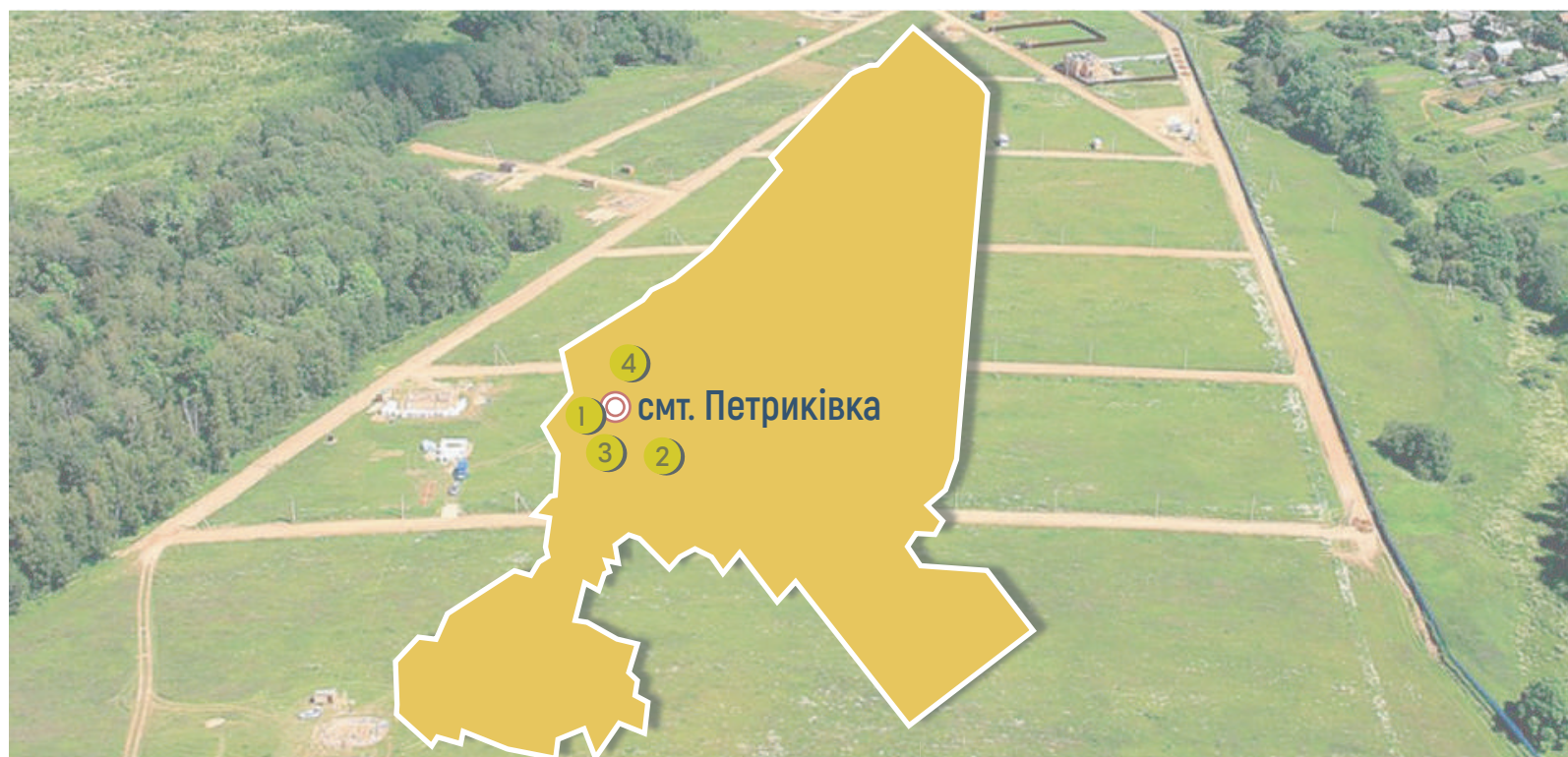
Місце розташування об'єкту
с. Хутірське, Петриківський район



* більш детально на сайті DIA

➤ www.bit.ly/3e20gXH

НАЯВНІ ЗЕМЕЛЬНІ ДІЛЯНКИ



№	Місцезнаходження, призначення	Власність тип ділянки	Площа, га
1.	смт. Петриківка (землі житлової та громадської забудови)	державна власність Green-field	0,8
2.	за межами смт. Петриківка (землі запасу) 1223755100:02:001:0565	комунальна власність Green-field	7
3.	в межах смт. Петриківка (землі запасу) 1223755100:03:026:0072	комунальна власність Green-field	3
4.	за межами смт. Петриківка (землі запасу) 1223755100:02:001:0562	комунальна власність Green-field	19,1

— КОНТАКТИ —

ПЕТРИКІВСЬКА ОТГ

Поштова адреса

51800 Петриківський р-н, смт Петриківка,
пр. Петра Калнишевського, буд. 71

Телефони

(056) 34-21-384

(050) 34-21-447

(067) 37-62-060

Електронна пошта

info@petrykivska.otg.dp.gov.ua

Сайт

www.petrykivska.otg.dp.gov.ua

www.facebook.com/smtpetrykivka

ДНІПРОПЕТРОВСЬКЕ ІНВЕСТИЦІЙНЕ АГЕНТСТВО

Поштова адреса

49004, м. Дніпро, проект Олександра
Поля 2, офіс 538.

Телефони

(056) 742-86-87

Електронна пошта

info@dia.dp.ua

Сайт

www.dia.dp.gov.ua

www.facebook.com/dia.investment

