

DIA

Dnipropetrovsk
investment
agency

Новопавлівська

СІЛЬСЬКА ОТГ

- Соціальна відповідальність підприємців
- Індустрія дозвілля та спорту
- Вирощування зернових та технічних культур
- Овочівництво

Територія Новопавлівської об'єднаної територіальної громади згідно з адміністративно – територіальним устроєм України входить до складу Межівського району Дніпропетровської області. Адміністративний центр громади знаходиться в с. Новопавлівка, який розташований на відстані 176 км. від м. Дніпро.

Площа: **327 км²**

Адміністративний центр: **с. Новопавлівка**

Кількість старостинських округів: **2**

Кількість населених пунктів: **11**



- Економічно активне населення
- Населення пенсійного віку
- Діти

Склад громади

 11 сіл

Склад громади

Новопавлівська сільська рада

- село Новопавлівка
- село Дачне
- село Філія
- село Чугуєве

Богданівська сільська рада

- село Богданівка
- село Антонівське
- село Миколаївка
- село Солоне
- село Тарасівка
- село Федорівське
- село Чаус

Громада розташована на крайньому сході Дніпропетровської області на Східноєвропейській рівнині в межах Придніпровської низовини та межує з Донецькою областю.

Рельєф горбистий, з великою кількістю слідів ерозійних процесів. На території сформувалося багато балок та ярів. Найбільші з них – Кінська, Оріхова, Сліпа. Переважають рослини різнотравного степу. По балках іноді можна побачити ковила. В межах села і на прилеглих територіях зустрічаються рослинні угруповання луків, степів, боліт, напівпустель. Флора степової зони з деякими представниками лісостепової.



Ґрунтовий покрив території характеризується чорноземами різного ступеня потужності. Механічний склад їх важко суглинистий. Вміст гумусу менше ніж 5,5 %. Необхідно відмітити, що дані ґрунти мають високу ступінь родючості, а отже і сільськогосподарську цінність.

Основними водними артеріями є мілководна звивиста річка Вовча, яка утворює лимани, стариці та заболочені озера.



ЗАЛІЗНИЧНІ ВУЗЛИ

Також проходить **залізнична дорога** з кількістю 3-х зупинних пунктів на території громади. Через територіальну громаду проходить залізничне сполучення Донецької залізниці, наявні зупинні пункти 18км, Кирпичево, 19км.



АВТОМОБІЛЬНІ ДОРОГИ

Через територію ОТГ проходять такі автомобільні маршрути:

T0428 Слов'янка – Межова – Новопавлівка – Дачне

Розгалуження доріг з'єднує громаду з містами й районами Дніпропетровської та Донецької областей. Дороги мають тверде та ґрунтове покриття. Протяжність автомобільних шляхів, які знаходяться у комунальній власності – 112,99 км.

ПС-35/10 кВ «Новопавлівка»



с. Богданівка








с. Новопавлівка

ПС-35/10 кВ «Тарасівка»

На території громади надаються послуги з водопостачання, каналізації, водовідведення, електрифікації, послуги телефонного зв'язку, інтернету. На території громади лише дві вулиці забезпечені газопостачанням: вул. Молодіжна – 39 будинків, вул. Осипенко – 5 будинків. Наявна достатня кількість громадських та приватних колодязів з питною та технічною водою, здійснюється підвезення очищеної питної води. 100 % населення забезпечено електропостачанням, вуличне освітлення у громаді можна оцінити як забезпечене на 20 %, на даному етапі ведуться роботи по збільшенню кількості об'єктів освітлення.

Послуги зв'язку надаються Новопапавлівським відділенням поштового зв'язку Павлоградського ЦПЗ №7 Дніпропетровської дирекції УДППЗ «Укрпошта», філія «Укртелекому» в с. Новопавлівка та пересувне відділення поштового зв'язку в с. Антонівське.

Населені пункти частково забезпечені доступом до мережі інтернет за допомогою технології ADSL. На даному етапі на території громади діє два провайдери: ПАТ «Укртелеком», «Інтертелеком» та «Prosto.net». Провайдери забезпечують швидкість Інтернет-з'єднання до 10 МБ/с, більшість мешканців користується кабельним інтернетом, проте безпроводна мережа також доступна на території громади. Доступні послуги мобільного зв'язку операторів «Київстар», «Vodafone», найближчим часом планується встановлення точки оператору «Life».

	Доходи міського бюджету	29 088 612 грн
	Рівень дотаційності бюджету	11,7 %
	Власні доходи на одного мешканця	4 628 грн
	Капітальні видатки на одного мешканця	1 763 грн
	Середня заробітна плата	7 009 грн

	Землі промисловості	Сільськогосподарські землі
Ставка податку	3-5%	1%
Ставка оренди	12%	8%

Основу економічної інфраструктури складають сільськогосподарські підприємства:

ТОВ «Агрофірма «Прогрес»

СФГ «Сосновий бір»

СФГ «Новатор»

СФГ «Адоніс»

СФГ «Урожай-2014»

СФГ «Кондратюк»

ПСП «Мрія»

СФГ «Водолій»

Фермерські господарства: «Бондик М.Т.», «Птиця», «Бондик В.М.», «Екополе 2014», «Суліма». Головною спеціалізацією яких є вирощування зернових та технічних культур, а також овочів.

Домінуюча частина працездатного населення зайнята в особистому селянському господарстві.

ТОВ «Богданівське – М», охоплюючи площу в 3254 га, є крупним аграрним підприємством з вирощування озимої пшениці та соняшника. Продукція експортується до Німеччини.

Напрямок овочівництва розвиває СФГ «Чугуївське» із земельним банком в 886 га. Тут вирощують:



кабачки



цибулю



моркву



помідори



редис



бурак

А в теплицях підприємства, що займають площу 4000 м² вирощують капусту білоголову.

2



дошкільні заклади

СК ДНЗО «Віночок»

СК ДНЗО «Малятко»

4



школи

Новопавлівська СЗШ №1 I-III ступенів

Новопавлівська СЗШ № 2 I-III ступенів

Антонівська філія І с. РКЗО «Межівська СЗШ I-III ст. № 1»

Богданівський НВК

Позашкільна освіта представлена гуртком волейболу та пауерліфтингу. Також створена власна футбольна команда. Проводяться міжрайонні та міжобласні змагання з футболу. В Будинку культури відкрито танцювальний гурток для дітей.

Громада має великі плани та потенціал щодо розвитку туризму. На території є Балка Горіхова площею 1097,1 га, Антонівський ландшафтний заказник - 1874,1 га, що приваблюють мандрівників своїми краєвидами та рослинами різнотравного степу. Також на території Новопавлівської громади знаходяться 36 курганів, що є пам'ятками історії.

В околиці с. Філія діє КЗ «Районний позаміський заклад оздоровлення та відпочинку „Лілія"». Табір розташований у лісовому масиві. Зона екологічно чиста, повітря наповнене ароматами медоносних та лікарських трав і хвоєю дерев. Мальовничі пейзажі лісових галявин запрошують до відпочинку дітей. А річка Вовча з облаштованим пляжем є насолодою усіх відпочиваючих табору в спекотні дні літа. Вода для потреб використовується із природної свердловини глибиною 70 метрів. Спортивний майданчик, медичне обслуговування, різноманітне збалансоване харчування дають всі можливості для оздоровлення і відпочинку дітей. Табір налічує 5 добротних будинків на 180 місць. (<https://liliya.klasna.com/uk/site/photo.html>)

Місцева хенд-мейд продукція майстринь підкреслює туристичну привабливість громади. В 2019 році ОТГ перемогла у "Кулінарному конкурсі" громад Дніпропетровщини з приготування аутентичних страв, посівши 3 місце.

Завдяки місцевим інвесторам, власникам ТОВ «Чугуєво» збудовано спортивний комплекс - "Чугуєво Арена", яка включає в себе майданчики для гри у футбол, баскетбол, волейбол і великий теніс.



Парк "Чугуєво". Було розчищено русло р. Солона і облаштовано чистий пляж, де є змога поплавати на човнах чи байдарках.



Назва підприємства	Загальна площа	Культури
ПСП "МРІЯ"	2 141 га	Пшениця озима , ячмінь озимий, ячмінь ярий, соняшник, рапс ярий
ФГ "ЧУГУЇВСЬКЕ"	886.1 га	Пшениця озима, соняшник, кабачки, капуста качанна, цибуля, морква, помідори, редис, буряк, капуста білоголова
ФГ "БОНДИК В.М."	144 га	Пшениця озима, ячмінь ярий, соняшник
ФГ "УРОЖАЙ - 2014"	84.3 га	Пшениця озима, соняшник
ТОВ "ЧУГУЄВО"	2 012.1 га	Пшениця озима, соняшник
ТОВ "БОГДАНІВСЬКЕ - М"	445.5 га	Пшениця озима, соняшник
ФГ "БОНДИК М.Т."	14.9 га	Пшениця озима
СФГ "ВОДОЛІЙ"	28 га	Пшениця озима
ФГ "СУЛІМА"	73 га	Соняшник

Площа, га	Тип	Цільове призначення	Форма власності	Адреса
6,3	Brown-field	Землі рекреаційного призначення	Комунальна власність	с. Філія, вул.Лісова 63 1222685500:02:004:0173

■ КОНТАКТИ

НОВОПАВЛІВСЬКА СІЛЬСЬКА ОТГ

Поштова адреса

52950 Дніпропетровська
обл., Межівський р-н, с. Новопавлівка,
вул. Карпінського, буд. 19

Телефони

05630-99-3-46

Електронна пошта

novopavlivka_sr@ukr.net

Часи роботи

Понеділок-четвер: 8.00-17:00
П'ятниця: 8.00-16.00
Перерва на обід: 12.00-13.00

novopavlivska.otg.dp.gov.ua

www.facebook.com/novopavlivska.gromada

ДНІПРОПЕТРОВСЬКЕ ІНВЕСТИЦІЙНЕ АГЕНСТВО

Поштова адреса

49004, м. Дніпро, проспект
Олександра Поля 2,
офіс 538

Телефони

+38 056 742 86

Електронна пошта

info@dia.dp.ua

Часи роботи

Понеділок-четвер: 9.00-18.00
П'ятниця: 9.00-16.45
Перерва на обід: 13.00-14.00

www.dia.dp.gov.ua

www.facebook.com/dia.investment

За інформацією щодо пропозицій бізнесу звертайтеся до Дніпропетровського інвестиційного агенства.