

DiA

Dnipropetrovsk
investment
agency

Широківська

СЕЛИЩНА ОТГ

- «Зелена» енергетика
- Зернові культури
- Природні джерела
- Заповідні території

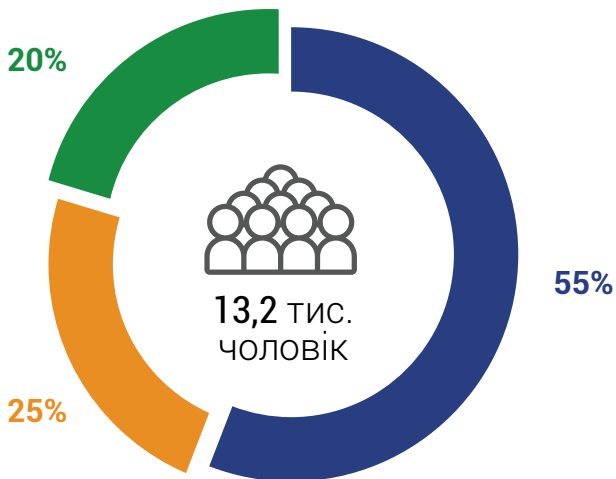
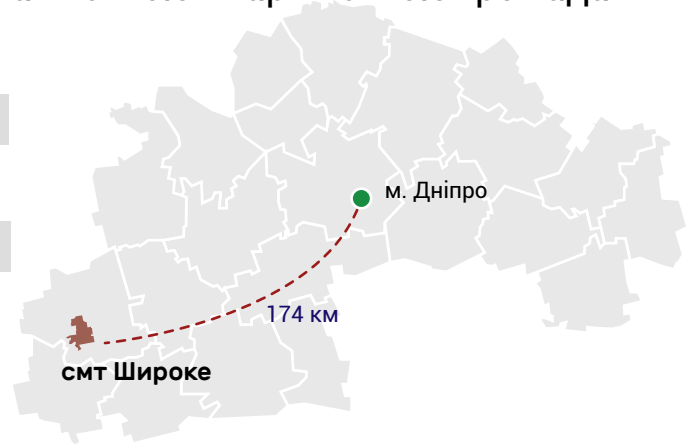
ОТГ розташована на крайньому півдні Дніпропетровської області й межує з Апостололівською, Гречаноподівською, Новолатівською і Карпівською громадами та Херсонською областю.

Площа: **305 км²**

Адміністративний центр: **смт Широке**


Кількість старостинських округів: **2**


Кількість населених пунктів: **16**



- Економічно активне населення
- Населення пенсійного віку
- Діти

Склад громади

 1 селище міського типу

 16 сіл

Широківська селищна рада смт Широке

Благодатнівська сільська рада

село Благодатне
село Весела Дача
село Григорівка
село Дачне
село Запоріжжя
село Кошове
село Надія
село Новоукраїнка
село Одрадне
село Оленівка
село Подидар
село Спаське

Шестірнянська сільська рада

село Шестірня
село Ганнівка
село Новокурське

Територією громади протікає річка Інгулець, але територія належить до зони недостатнього зволоження.

Велика площа сільгоспугідь - 26404,94 га, в т.ч. рілля 22669,48 га, пасовища 3062,81 га. Ґрунти здебільшого звичайні чорноземи (південні) – середньо гумусні, малогумусні, важкосуглинкові, місцями супіщані.

Серед природних покладів основні групи: пісковики і кварцити, сланці, залістисті роговики, залізні руди. В надрах смт Широке знаходяться понад 150 мінералів. Поблизу с. Шестірня заходить Високопільське родовище бокситів, залізо-алюмінієва руда містить 38% алюмінію і 33% заліза, а також виявлено і електрорунду.

На відстані 1 км від смт Широке розташований Інгулецький кар'єр, у якому ведеться видобуток залізної руди відкритим способом.

Промислові та комунальні послуги в громаді забезпечуються двома підприємствами:



ПАТ «Агропромтехніка»

надання послуг з ремонту і технічного обслуговування промислового устаткування



КП «Фрунзенське ЖКП»

забір, очищення та постачання води, монтаж водопровідних мереж, систем опалення та кондиціонування, каналізація, відведення й очищення стічних вод



ЗАЛІЗНИЧНІ ВУЗЛИ

СТАНЦІЯ "ІНГУЛЕЦЬ"

Вантажна залізнична станція 1-го класу Криворізької дирекції Придніпровської залізниці на лінії 116 км – Інгулець. Є тупиковою станцією, за 29 км від неї знаходиться станція Кривий Ріг-Західний.

Відстань від смт Широке до станції складає 12 км.



АВТОМОБІЛЬНІ ДОРОГИ

Через територію ОТГ проходять такі автомобільні маршрути:

- T0447** Широке — Шестірня — Заградівка
- T0403** Широке — Олександрівка — Садове
- P74** П'ятихатки — Кривий Ріг — Широке

м. Кривий Ріг	28 км
м. Апостолове	46 км
м. Миколаїв	162 км
м. Дніпро	174 км
м. Херсон	190 км

ПС "Широківська" 35/6

ПС "Луч" 35/10

ПС "Дачна" 35/10

ПС "Шестірня" 35/10



СОНЯЧНІ ЕЛЕКТРОСТАНЦІЇ НА ТЕРИТОРІЇ ОТГ

На території Широківської ОТГ було впроваджено 4 інвестиційні проекти з будівництва об'єктів альтернативної енергетики з використання сонячної енергії.






Два інвестиційних проекти було реалізовано завдяки супроводу Дніпропетровського інвестиційного агентства:

В смт Широке компанія ТОВ "ДЖІ ПІ СОЛАР" побудувала сонячну електростанцію із встановленою потужністю 8,5 МВт (площа 18 га). Загальна вартість проєкту склала \$12,7 млн.

Поблизу с. Шестірня ТОВ "Екотехнік Широке" було побудовано на площі в 21 га сонячну електростанцію, потужністю 7 МВт із залученням кредитних коштів ЄБРР на суму \$6,9 млн.

в межах смт Широке - 3 СЕС

поблизу с.Шестірня - 1 СЕС

	Доходи міського бюджету	83 000 000 грн
	Рівень дотаційності бюджету	7,8 %
	Власні доходи на одного мешканця	3 491,5 грн
	Капітальні видатки на одного мешканця	678,2 грн
	Середня заробітна плата	7 709 грн

	Землі промисловості	Сільськогосподарські землі
Ставка податку	3-5%	1-5%
Ставка оренди	5,5%	3-10%

Економічну основу Широківської ОТГ забезпечує аграрний сектор, який складається із **70** сільськогосподарських підприємств з різними формами власності, в тому числі: **17** товариств з обмеженою відповідальністю, **47** фермерських господарств та інші.

Значна частина підприємств спеціалізується на вирощуванні зернових та технічних культур.

Найбільші підприємства громади, земельний банк яких становить понад 35% від загальної площі сільгоспугідь:

СТОВ «Сузір'я»	ТОВ «Шестерня-Агробізнес»
ТОВ «Шестірня»	ФГ «Титан»
ТОВ «Широке»	

Варто відзначити, що на території ОТГ вирощують переважно:

соняшник, пшеницю, ріпак олійний, ячмінь на солод, кукурудзу на зерно та жовтий горох.





4 дошкільних навчальних закладів .



6 закладів загальної середньої освіти.



1 професійно-технічний навчальний заклад

“Філія Міжрегіонального центру професійної перепідготовки звільнених у запас військовослужбовців м. Кривого Рогу Дніпропетровської області”

Назва професії

Ліцензований обсяг
студентів

Тракторист-машиніст сільськогосподарського
виробництва [категорія A1, A2, B1](#)

30

Слюсар-ремонтник

В громаді є об'єкт природно-заповідного фонду Дніпропетровської області – балка Кобильня, яка знаходиться за кілька кілометрів від козацького села Шестірня. Довжина її 50 км, площа - 2500 га.

Ландшафтні геосистеми балки Кобильної на сучасному етапі розвитку природи Дніпропетровської області являють собою унікальне і цінне природне явище. Тут збереглися майже непорушені та слабко порушені степові ландшафти схилів балок та плакорів. В балці віднайдені ділянки з поверхневим карстовим рельєфом та печера Кобильна, утворена у понтійських вапняках; це єдине місце в Дніпропетровській області з поверхневим карстопроявом і єдина печера в осадових кайнозойських вапнякових відкладах.

Балкою протікає річка Кобильня, на якій створено ряд ставків, що є естетично привабливими і мають рекреаційне значення. У нижній частині балки, де вона врізана до рівня понтійського водоносного горизонту підземних вод, зафіксовано близько 30 джерел, води яких характеризуються сульфатно-карбонатним хімічним класом і мають лікувальне значення від хвороб шлунково-кишкового тракту; джерельні води є екологічно чистими.


У межах степових ландшафтів знайдені рідкісні види рослин, занесені в Червону книгу України – ковила Лесінга, ковила волосиста, ковила найкрасивіша, сончорючий, рястка Буше, тюльпан Біберштейна, цимбохазма дніпровська, зіновать Скробичевського, а також ті, що охороняються рішенням Дніпропетровського облвиконкому – барвінок трав'янистий, цмін пісковий, гіацинтик блідий, горицвіти весняний і волзький, звіробій звичайний. У балці створені штучні лісові масиви.

Крім того на території розташовані пам'ятки археології: поселення доби пізньої бронзи (XIV-XII ст. до н.е.), декілька поселень Черняхівської культури (II-IV ст.н.е.).

Наявні земельні ділянки

regional edition

Площа	Тип	Цільове призначення	Форма власності	Адреса
2 га	Green-field	Землі промисловості	Комунальна власність	смт Широке Кадастровий номер: 1225855100:01:009:0051
1 га	Green-field	Землі промисловості	Комунальна власність	смт Широке Кадастровий номер (найближчий): 1225855100:01:012:0098
0,4 га	Green-field	Будівництво багатоквартирних будинків	Комунальна власність	смт Широке Кадастровий номер (найближчий): 1225855100:01:004:0280
3,2 га	Green-field	Будівництво багатоквартирних будинків	Комунальна власність	смт Широке Кадастровий номер (найближчий): 1225855100:01:004:0280
4,5 га	Green-field	Для розміщення та експлуатації електростанції з використання енергії сонця	Комунальна власність	смт Широке Кадастровий номер: 1225855100:01:009:0065
0,1 га	Brown-field	Охорони здоров'я і соціальних послуг для реконструкції та обслуговування приміщення Шестірнянської лікарської амбулаторії загальної практики сімейної медицини	Комунальна власність	с. Шестірня Кадастровий номер: 1225887700:01:001:0234



■ КОНТАКТИ

ШИРОКІВСЬКА СЕЛИЩНА ОТГ

Поштова адреса

53700, Дніпропетровська область,
Широківський район, смт Широке,
вул. Вишнева, буд. 6

Телефони

(05657) 2-90-99

Електронна пошта

info@shiroksel.otg.dp.gov.ua

Часи роботи

Понеділок-четвер: 8.00-17:00
П'ятниця: 8.00-16.00
Перерва на обід: 12.00-13.00

<https://shiroksel.otg.dp.gov.ua/ua>

www.facebook.com/shirokegromada

ДНІПРОПЕТРОВСЬКЕ ІНВЕСТИЦІЙНЕ АГЕНСТВО

Поштова адреса

49004, м. Дніпро, проспект
Олександра Поля 2,
офіс 538

Телефони

+38 056 742 86

Електронна пошта

info@dia.dp.ua

Часи роботи

Понеділок-четвер: 9.00-18.00
П'ятниця: 9.00-16.45
Перерва на обід: 13.00-14.00

www.dia.dp.gov.ua

www.facebook.com/dia.investment

За інформацією щодо пропозицій бізнесу звертайтеся до Дніпропетровського інвестиційного агенства.