

DIA

Dnipropetrovsk
investment
agency

Личківська

СІЛЬСЬКА ОТГ

- Нафтогазова промисловість
- Рослинництво
- Свинарство
- Елеватори

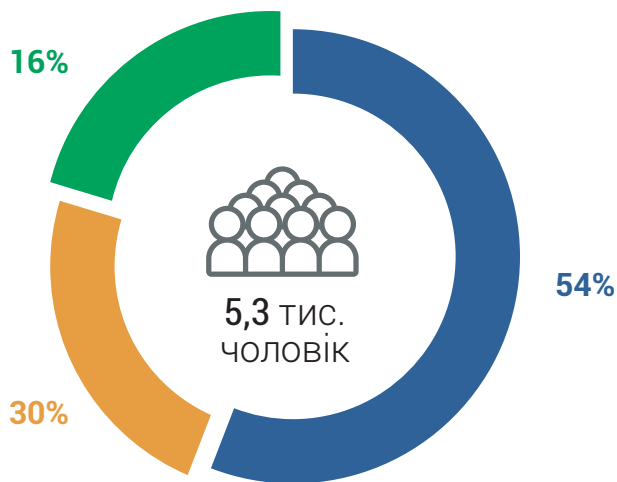
Личківська ОТГ розташована на півночі Дніпропетровської області у Магдалинівському районі, рельєф території – рівнинний.

Площа: **273.1 км²**

Адміністративний центр: село Личкове

Кількість старостинських округів: **2**

Кількість населених пунктів: **21**



- Економічно активне населення
- Населення пенсійного віку
- Діти

Склад громади

- 1 селище**
- 8 сіл**
- 3 сільські ради**

Криничанська селищна рада
село Личкове
село Великокозирщина

Дружбівська сільська рада
село Бузівка
село Йосипівка
село Ковпаківка

Маломихайлівська сільська рада
селище Приорільське
село Гавришівка
село Зоряне

Підґрунтові води залягають, як правило, на глибині понад 3 м. Громадою протікає річка Оріль, а в деяких місцях залишки її русла утворює лимани, стариці та заболочені озера. З заходу на схід пересікає канал «Дніпро-Донбас», який подає воду на комунальні, сільськогосподарські потреби в частині зрошення земель, риборозведення, промислові.

Ґрунтоутворюючі породи – середні та важкі суглинки, а також легкі глини. З корисних копалин на території громади є запаси природного газу, не значні поклади будівельних матеріалів (глина, пісок).

Унікальністю громади є поклади нафти і газу. Сектор промисловості формується за наявності підприємств зі зберігання даних ресурсів, а саме: ПАТ «Перша українська нафтогазова компанія», Бузівська філія ВАТ «Дніпронафтопродукт», філія «Агрогаз Пролетарське СК».

На території знаходяться:

Личківське нафтогазоконденсатне родовище загальною площею 9 м² і має 16 пробурених свердловин. Запаси початкові видобувні категорій А+В+С1: газу – 2498 млн. м³; конденсату – 488 тис. т.

Пролетарське газоконденсатне родовище покликане забезпечувати надійне газопостачання споживачам магістрального газопроводу Шебелинка – Дніпропетровськ – Кривий Ріг – Ізмаїл. На його основі створено Пролетарське підземне сховище газу («Пролетарське ВУПЗГ»), яке має свердловини з газопроводами – шлейфами підключеними до газозбірного пункту. Робота сховища забезпечується фондом із 85 експлуатаційних та 45 спеціальних свердловин. Обсяг активного газу сховища 1 млрд. м³, максимальна добова продуктивність 10 млн. м³.

Структура земель в Личківській ОТГ

24 307

гектар
с/г угіддя

19 373

гектари
Ріллі

1 846

гектара
Населені
пункти



2 електричні
підстанції



1 Пропозиція
бізнесу



2 Зернові
елеватори





АВТОМОБІЛЬНІ ДОРОГИ

Загальна протяжність доріг комунальної власності – 83,62 км. У цілому по громаді мережа доріг загального користування забезпечує транспортне сполучення між населеними пунктами. Всі населені пункти забезпечені під'їздами з твердим покриттям.

Через територію ОТГ проходять такі автомобільні маршрути:

T0412

Кам'янське-Шульгівка-Михайлівка-Котовка-Перешепине-Жемчужне

Відстань до найближчих міст

м. Дніпро **91,3 км**

м. Кам'янське **138 км**








ЗАЛІЗНИЧНІ СТАНЦІЇ

На території громади наявна станція "Бузівка" на лінії Дніпропетровськ – Красноград Придніпровської залізничної дороги.

Комерційні операції, що виконуються на станції:

- Прийом та видача вантажів вагонними і дрібними відправками, що завантажуються цілими вагонами, тільки на під'їзних шляхах і місцях незагального користування.
- Продаж квитків на всі пасажирські поїзди. Прийом та видача багажу не здійснюється.

	Доходи міського бюджету	48 650 819 грн
	Рівень дотаційності бюджету	0,0 %
	Власні доходи на одного мешканця	6 032 грн
	Капітальні видатки на одного мешканця	1 064 грн
	Середня заробітна плата	4 899 грн

	Землі промисловості	Сільськогосподарські землі
Ставка податку	5%	1-5%
Ставка оренди	12%	8%

Заклади що утримуються за рахунок місцевого бюджету

- 4** Школи
- 4** Бібліотеки
- 8** Закладів культури
- 4** Дитячі садки
- 4** Будинки культури та клуби

Агропромисловий комплекс слугує запорукою економічної стабільності ОТГ. Рослинницька сфера відзначається вирощуванням зернових, бобових і насіння олійних культур. Переважну більшість складають одноосібники та велику частину земель орендують 30 с/г виробників, які використовують сучасну техніку і технології.

Основою тваринницького комплексу є свинарство, СФГ «Свято-Нікольське» займається розведенням свиней та поросят і налічує майже 3000 голів.

Запорукою сталого розвитку та відродження українського села є наявність сімейних міні-ферм з вирощування ВРХ, які представлені ПП «Сердюк Н.В» та ПП «Ніконенко Т.А.».

Сільськогосподарські виробники з найбільшим банком землі:

ТОВ "АГРОФІРМА"АГРОС" -1351 га;
 СФГ "РУСЛАН"- 1253 га;
 ПП "ПРОЛЕТАР-АГРО"- 1029 га;
 ТОВ "ОРІЛЬ-АГРО"- 456 га;

СФГ "ПРИДАНЦЕВО"- 457 га;
 ТОВ "АГРОФІРМА ЛИЧКОВЕ" - 315 га;
 СФГ "ІЗМАЇЛ" - 255 га;
 ТОВ "АГРО-ТЕРРА СВ"- 176 га.

Електричні підстанції

ПС Бузівка-35/10кВ (с.Личкове)

ПС Росія-35/10кВ (с. Бузівка)

ПС «ГНС-5» 35/0,4кВ (с. Бузівка)

Постачання електроенергії
споживачам здійснює:
ПАТ ДТЕК "Дніпрообленерго".



с. Бузівка



с. Личкове


Забір очищення та постачання води
води здійснюють:

КП "Личкове"



КП "Приорільське"

Природний газ споживачам громади
постачає:

ТОВ "Дніпропетровськгазбут".



Елеватори	Бузівський елеватор ТОВ «ТД АЯКС»	Орільський об'єднаний елеватор
НАССР	Ні	Ні
Зерносушарки	Так	Так
Тип зберігання	-	Підлогові склади
Продуктивність зерносушарок тон/годину	-	170
Очисне обладнання	Так	Так
Потужність транспортного обладнання прийом т/доба	2 000	-
Сертифікована лабораторія	Так	Ні
Фумігація	Ні	Ні
Залізничне відвантаження	Так	Ні
Потужність відвантаження залізниці тон/доба	500	-
Завантаження на корабель (порт) тон/доба	Ні	Ні
Потужність автозавантаження тон/доба	500	-



Назва підприємства	Тип ділянки	Цільове призначення	Форма Власності	Площа, га
Личківська сільська ОТГ, за межами с. Приорільське 1222386800:01:001:0397	Green-field	Землі запасу	Комунальна власність	28,54
Личківська сільська ОТГ, за межами с. Зоряне 1222386800:01:003:0215	Green-field	Землі запасу	Комунальна власність	9,5
Личківська сільська ОТГ, за межами с. Личкове 1222384000:01:001:0805	Green-field	Землі запасу	Комунальна власність	9
Личківська сільська ОТГ, с. Личкове Біля ділянки з кад.номером 1222384000:02:002:0200	Green-field	Землі запасу	Комунальна власність	1,4
Личківська сільська ОТГ, с. Йосипівка Біля ділянки з кад.номером 1222381100:04:001:0300	Green-field	Землі запасу	Комунальна власність	1

Адреса, короткий опис	Площа, м ²	Можливе використання	Механізм співробітництва
Личківська сільська ОТГ, с. Йосипівка Пропонується 1-поверхова будівля (комунальна власність, попереднє використання - школа, фельдшерско- акушерский пункт). Наявна прибудинкова територія ≈ 2 га. Кадастровий номер на земельну ділянку: 1222381100:04:001:0300	305,5	перероблення продукції, швейне виробництво, не сільськогосподарське підприємство	оренда

Мальовнича природа, наявність історико-культурних пам'яток та збереження національних традицій мешканцями громади створюють умови для процвітання туристичного кластера. Туристичний маршрут «Ковпаківка – Перлина Приорілля», який чудово відображає всі надбання громади.

Тут розташований Приорільський ландшафтний заказник загальнодержавного значення де зафіксовано близько 3700 видів комах та велика кількість тварин, що занесені до Червоної книги України. Цей об'єкт створений з метою збереження унікальних степових, солонцевих, солончакових і лучних екосистем. Загальна його площа – 8377 га, з яких 2038 га займають територію ОТГ.

На туристів чекають:

Пам'ятник засновнику села Опанасу Ковпаку – курінному отаману Війська Запорізького. Після руйнування Запорізької Січі полковник Ковпак поселив своїх побратимів – запорожців на цих приорільських землях. Тричі на рік тут проходили ярмарки, на які з'їжджаються люди із Катеринослава, Полтави, Кременчука, Новомосковська та Конграда.



Пам'ятник Микиті Кропиві – героїчному льотчику, який в часи Другої світової війни одним із перших бомбив Берлін.

Музей-садиба Олександра Бондаренка – пам'ятка народної архітектури, збудована із глини в середині XIX століття. В хаті справно працюють дві печі, радуючи гостей смачною випічкою. Тут зібрана колекція речей народного побуту і мистецтва. А сад садиби виходить прямісінько в приорільські плавні.



Цар-верба – велична старезна верба, під якою, за переказами, спочивав сам Ковпак. Її вік – близько 300 років, а в обхваті має вона 6 метрів.



■ КОНТАКТИ

Личківська сільська ОТГ

Поштова адреса

51140, Дніпропетровська
обл., Магдалинівський р-н,
с. Личкове, вул. Центральна,
буд. 103

Телефони

05691-95282

Електронна пошта

info@lychksil.otg.dp.gov.ua

Часи роботи

Понеділок-четвер: 8.00-17.00
П'ятниця: 8.00-16.00
Перерва на обід: 12.00-13.00

www.lychksil.otg.dp.gov.ua

<https://www.facebook.com/lychksil>

ДНІПРОПЕТРОВСЬКЕ ІНВЕСТИЦІЙНЕ АГЕНСТВО

Поштова адреса

49004, м. Дніпро, проспект
Олександра Поля 2, офіс
538

Телефони

+38 056 742 86

Електронна пошта

info@dia.dp.ua

Часи роботи

Понеділок-четвер: 9.00-18.00
П'ятниця: 9.00-16.45
Перерва на обід: 13.00-14.00

www.dia.dp.gov.ua

www.facebook.com/dia.investment

За інформацією щодо пропозицій бізнесу звертайтеся до Дніпропетровського інвестиційного агенства.