

DIA

Dnipropetrovsk
investment
agency

Славгородська

СЕЛИЩНА ОТГ

- Виробництво арматури
- Вирощування та переробка зернових
- Іхтіологічний заказник
- Елеватор

Загальна характеристика

regional edition

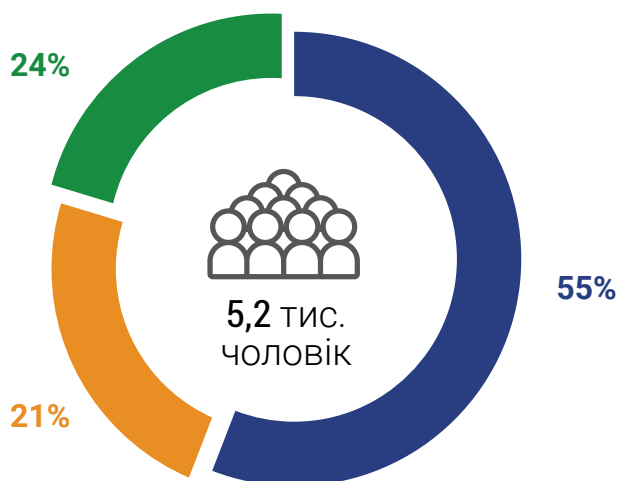
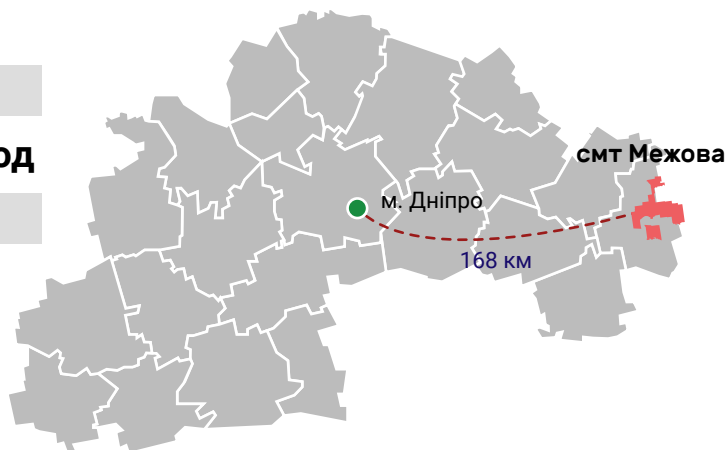
Славгородська ОТГ розташована у південній частині Дніпропетровської області та межує з Запорізькою областю.

Площа: **241,6 км²**

Адміністративний центр: селище **Славгород**


Кількість старостинських округів: **3**


Кількість населених пунктів: **24**



- Економічно активне населення
- Населення пенсійного віку
- Діти

Склад громади

 1 селище

 23 села

Славгородська селищна рада

смт Славгород
село Бегма
село Новоолександрівське
село Новоолександропіль
село Першозванівка
село Польове
село Тургенівка

Варварівська сільська рада

село Варварівка
село Андріївка
село Грякувате
село Дубо-Осокорівка
село Зелене
село Мар'ївське
село Обоянівське
село Олександропіль
село Осокорівка
село Попове

Гірківська сільська рада

село Гірки
село Бурханівка
село Володимирівське
село Запорізьке
село Надеждине
село Третьяківка
село Троїцьке

Славгородська об'єднана територіальна громада знаходиться у південній частині Дніпропетровської області. Територія переважно степова рівнина, одноманітність якої порушується сухими балками, кряжами та ярами. Ґрунт - родючий чорнозем.

Селище Славгород розташоване у долині річки Осокорівка – правої притоки Дніпра, яка є природним кордоном Дніпропетровської і Запорізької областей.

Земельний фонд громади складає: **24 161,5 га**

Рілля – 19 650,055 га

Лісових земель – 2 561,5 га

Пасовища, сіножаті – 10561,7748 га,

Багаторічними насадженнями зайнято 358,9883 га,

Водний фонд - 85,78 га.



ЗАЛІЗНИЧНІ ВУЗЛИ

Відстань від районного центру – міста Синельникове – 28 км., від обласного центру – м. Дніпра – 78 км.



СТАНЦІЯ “СЛАВГОРОД”

лінія Дніпро – Синельникове – Мелітополь

Комерційні операції, що виконуються на станції:

Прийом та видача вантажів вагонними і дрібними відправками, що завантажуються цілими вагонами, тільки на підїзних шляхах і місцях незагального користування.

Продаж квитків на всі пасажирські поїзди. Здійснюється прийом та видача багажу.



АВТОМОБІЛЬНІ ДОРОГИ

Через територію об'єднаної громади проходить автомобільна дорога державного значення:

M18 Харків – Сімферополь – Ялта

Автодорожнє покриття на вулицях населених пунктів громади – асфальтобетонне, щебенево, гравійне шлакове та ґрунтове.

м. Дніпро 77,7 км

м. Павлоград 65,4 км

ПС Славгород Тягова-35/10кВ



ПС Варварівка-35/10кВ



с. Варварівка



смт. Славгород








Водопостачання та водовідведення:
ДМПВКГ «Дніпро-Західний Донбас»
КП «Господар»



Газопостачання
АТ «Дніпропетровськгаз»



Енергопостачання
АТ «ДТЕК ДНІПРОВСЬКІ ЕЛЕКТРОМЕРЕЖІ»

	Доходи міського бюджету	20 811 600 грн
	Рівень дотаційності бюджету	2.9 %
	Власні доходи на одного мешканця	4 301 грн
	Капітальні видатки на одного мешканця	586 грн
	Середня заробітна плата	6 238 грн

	Землі промисловості	Сільськогосподарські землі
Ставка податку	5%	5%
Ставка оренди	8%	8%

ОСВІТА. ДОЗВІЛЛЯ. КУЛЬТУРА

3

Заклади загальної
середньої освіти
I-III ступенів

5

Дошкільних
закладів

3

Клуби

3

Бібліотеки

Промисловість громади представлена підприємством
ПрАТ "Славгородський арматурний завод"

Завод заснований в 1926 році як підприємство з випуску чавунних вентилів. Після реконструкції 1965 року спеціалізується на випуску кованих сталевих запірних і регулюючих клапанів з ручним і електричним приводом, конденсатовідвідників термодинамічних, кранів кульових і чавунних пробкових кранів. У 2012-14 рр освоєно серійне виробництво клапанів запірних і регулюючих для ТЕС.

Крім трубопровідної арматури завод також серійно випускає продукцію для гірничо-шахтної і машинобудівної галузей промисловості, виконує сторонні замовлення на виготовлення штампованих виробів за технічним завданням замовника.

Продукція заводу відповідає вимогам нормативно-технічної документації, гігієнічним нормам, безпечна в експлуатації і для навколишнього середовища, продукція компанії сертифікована TUV THUE RINGEN і BUREAU VERITAS на відповідність вимогам європейських стандартів і Директиви 2014/68 / EU. Продукція також відповідає вимогам технічних регламентів ТР ТС-010/2011 і ТР ТЗ 032/2013, національної системи сертифікації УкрСЕПРО і стандарту ДСТУ Р.



Територія громади – природно сільськогосподарська. Основна її частина зайнята під рілля. Культури, що вирощуються, – зернові та технічні: пшениця, ячмінь, соняшник, рапс. Активно розвиваються фермерські господарства

ТОВ «ДВК» розводить свійську птицю, вирощує овочі, виноград та ягоди. Два господарства **СФГ «Надія»** та **СФГ «Відродження»** займаються розведенням свиней.

Сільськогосподарські виробники з найбільшим банком землі

Назва	Банк землі, га
ТОВ "ДВК"	2 229
ТОВ "АГРОНИВА"	1 760
ТОВ "НИВА"	1 094
ФГ "ЗА МИР"	1 066
ТОВ "АГРОСВІТ"	943
СФГ ВІДРОДЖЕННЯ"	917

Славгород-Агро

Зерносушарки

Так

Тип зберігання

Prefabricated

Очисне обладнання

Так

Потужність транспортного обладнання
прийом т/доба

1000

Сертифікована лабораторія

Так

Фумігація

Ні

Залізничне відвантаження

Так

Потужність відвантаження залізниці
тон/доба

720

Завантаження на корабель (порт)
тон/доба

Ні

Потужність автозавантаження
тон/доба

350

Площа, га	Тип	Цільове призначення	Форма власності	Кадастровий номер
9,6	Green-field	Землі запасу	Комунальна власність	1224856200:01:003:0221
6,4	Green-field	Землі запасу	Комунальна власність	1224856200:01:002:0201
19,1	Green-field	Землі запасу	Комунальна власність	1224880500:01:001:0463
21,3	Green-field	Землі запасу	Комунальна власність	1224880500:01:002:0209
46,8	Brown-field	Землі запасу	Комунальна власність	1224880500:01:002:0200



На території є пам'ятки історії та археології.

До цікавих природних місць відноситься Заводський ставок, та ряд ставків у с. Тургенівка, с. Гірки.

У с. Андріївка на р. Самара наявна прибережна зона для відпочинку та прогулянок.

У с. Першозванівка знаходиться

колодязь з гусаком, з питною чистою природною проточною водою.

До місць публічного інтересу належить і парк дозвілля у смт Славгород.

Балка Велика Осокорівка - Іхтіологічний заказник місцевого значення в Україні. Розташований на південний захід від села Варварівка. Площа 2000 га. Ділянка великого репродуктивного фонду рибних запасів водосховища. Статус надано для збереження місць нересту і нагулу цінних видів риб, серед яких: лящ, судак, короп звичайний (сазан), тараня. Заказник розташований у пониззі річки Осокорівка (ліва притока Дніпра).



■ КОНТАКТИ

СЛАВГОРОДСЬКА СЕЛИЩНА ОТГ

Поштова адреса

52580, Дніпропетровська область,
Синельниківський район, смт.
Славгород, вул. Космонавтів 30

Телефони

05663-47331

Електронна пошта

sinlavgsel@ukr.net

Часи роботи

Понеділок-четвер: 8.00-17:00
П'ятниця: 8.00-16.00
Перерва на обід: 12.00-13.00

<https://slavg.otg.dp.gov.ua>

ДНІПРОПЕТРОВСЬКЕ ІНВЕСТИЦІЙНЕ АГЕНСТВО

Поштова адреса

49004, м. Дніпро, проспект
Олександра Поля 2,
офіс 538

Телефони

+38 056 742 86

Електронна пошта

info@dia.dp.ua

Часи роботи

Понеділок-четвер: 9.00-18.00
П'ятниця: 9.00-16.45
Перерва на обід: 13.00-14.00

www.dia.dp.gov.ua

www.facebook.com/dia.investment

За інформацією щодо пропозицій бізнесу звертайтеся до Дніпропетровського інвестиційного агенства.