

# DIA

Dnipropetrovsk  
investment  
agency

# Сурсько-Литовська

СІЛЬСЬКА ГРОМАДА

- Вирощування зернових та технічних культур
- Кінологічний центр
- Видобуток граніту
- Дайвінг

## УНІКАЛЬНІСТЬ ГРОМАДИ

### Кінологічний центр K-9 Aus Sursko-Litovsk

Був створений у 2003 році на базі розплідника службових собак – німецьких вівчарок та голландських хердерів.

Спеціалісти центру займаються дресурою службових, мисливських та декоративних порід собак за різноманітними навчальними програмами, а також розплідненням квалітетного потомства службових собак, затребуваних в поліції і армії багатьох країн світу. Крім цього, на базі центру діє готель для тварин, де надаються послуги з перетримки собак та доглядом за ними.



### Новомиколаївський кар'єр

Родовище на території Новомиколаївського кар'єру почали розробляти ще у 1947 році. З 2003 року і до сьогодні видобутком на другій ділянці займається ТОВ «Об'єднання Новомиколаївський кар'єр». Підприємство спеціалізується на переробленні будівельного каменю, що видобувається з власного родовища.

Основна продукція – щебінь гранітний, щебенево-піщана суміш, відсів гранітний, камінь бутовий. Доставка виконується як автомобільним, так і залізничним транспортом. Підприємство має власну залізничну гілку, а також електронні ваги.



### «Бездонне озеро» Новомиколаївського кар'єру

На виїзді з Дніпра знаходиться незвичайне озеро. Воно сформувалось у результаті затоплення першої ділянки кар'єру після завершення видобутку ще у 90-х рр. Офіційна глибина водойми – близько 50 метрів.

Це одне з найглибших озер Дніпра і області. Проте дайвери, які регулярно відвідують це місце говорять, що на максимальній глибині кар'єру є декілька дуже глибоких тріщин, де дна не видно взагалі. Саме тому озеро отримало статус «бездонного» та приваблює як дайверів так і звичайних туристів з усієї України.



### Об'єкти та земельні ділянки



**7** Вільних земельних ділянок

# ГЕОГРАФІЯ ТА ПРИРОДНІ РЕСУРСИ

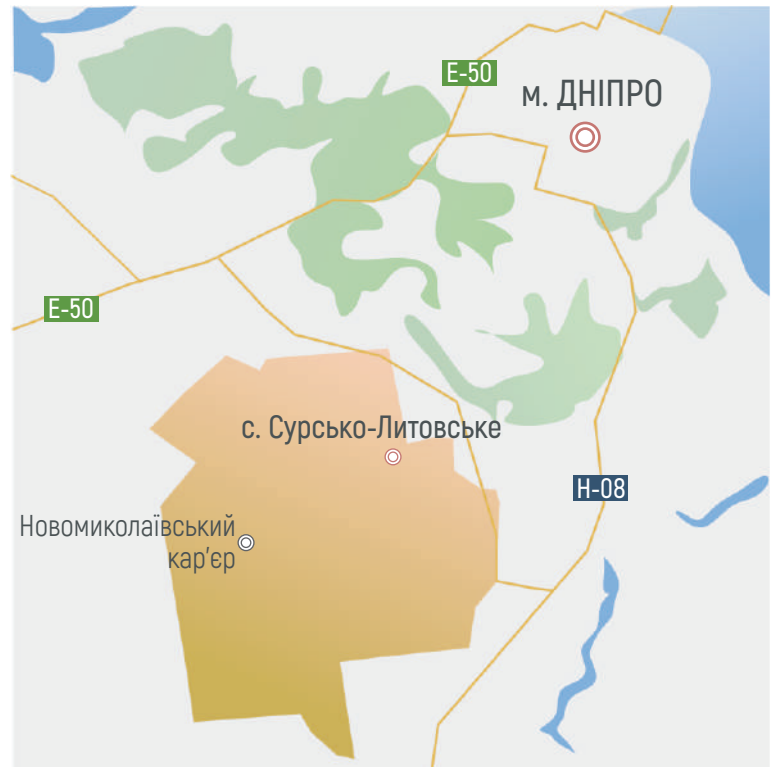
Сурсько-Литовська ТГ розташована на півдні Дніпропетровської області та є громадою сільського типу, а її територія входить до складу Дніпровського району.

Відстань від адміністративного центру громади до обласного центру (м. Дніпро) - 20 км. Територія громади є нерозривною, її межі визначаються по зовнішніх межах юрисдикції населених пунктів, що об'єдналися: сіл Сурсько-Литовське, Новомиколаївка, Сурсько-Клевцеве та Зелений Гай.

Територія громади межує з Новоолександрівською та Солонянською ТГ.

Кількість рад, що об'єдналися: 2.

Всього: 4 села.



## Природні ресурси

На території ТГ є 1 родовище з покладами граніту, що використовується підприємством ТОВ «Об'єднання Новомиколаївський кар'єр» для видобутку.



Площа

121,5 км<sup>2</sup>



Населення

6 347 осіб



Землі с/г  
призначення

10 758 га




Відстань до  
адмін. центрів

20 км м. Дніпро

75 км м. Запоріжжя

40 км м. Кам'янське

# ЛОГІСТИКА



На території громади проходять дороги:

- Автомобільна дорога національного значення Н 08;
- Автомобільна дорога територіального значення Т 0444;
- Автомобільна дорога територіального значення Т 0421.



Залізнична станція «Сурське».



# ІНЖЕНЕРНА ІНФРАСТРУКТУРА



Водозабезпеченням сіл громади займається КП «Партнер» та КП «Сурсько-Литовське».



Централізоване газопостачання – ПАТ «Дніпрогаз».



Систему електропостачання у громаді представляє ПАТ "Дніпрообленерго"

- ПС «Сурсько-Литовська» 35/10  
Номінальна потужність підстанції, Сном.,кВА 2×2 500.



# КАДРОВИЙ ПОТЕНЦІАЛ



**3 394** (53,5%)

Економічно активне населення



**8 000** грн

Середня заробітна плата

## Освіта

**2** заклади загальної середньої освіти



- ◆ КЗ «Сурсько-Литовська загальноосвітня школа I-III ступенів» Сурсько-Литовської сільської ради
- ◆ КЗ «Новомиколаївська загальноосвітня школа I-III ступенів» Сурсько-Литовської сільської ради

**2** дошкільних навчальних заклади



- ◆ КЗ «Заклад дошкільної освіти загального розвитку (дитячий садок) «Мальвіна» Сурсько-Литовської сільської ради
- ◆ КЗ «Заклад дошкільної освіти (дитячий садок) «Веселка» Сурсько-Литовської сільської ради



# ЕКОНОМІКА

## Загальні економічні показники громади

**38,1** млн грн - доходи бюджету ТГ

**57%** - рівень дотаційності бюджету



власні доходи на одного мешканця: **2 516** грн  
в 4 737 грн середньому по Україні



капітальні видатки на одного мешканця: **135,5** грн  
в 1 546 грн середньому по Україні

## Місцеві податки та збори

|                | Землі промисловості | С/г землі |
|----------------|---------------------|-----------|
| Ставка податку | 0,3-3 %             | 0,3-4 %   |

Основними джерелами фінансування діяльності в усіх сферах розвитку виступають власні доходи громади і зовнішні джерела (в тому числі цільові субвенції, гранти, кредити):

|   | Станом на 2021 рік, тис грн |
|---|-----------------------------|
| Податок та збір на доходи з фізичних осіб | <b>11 343,2</b>             |
| Податок на майно                          | 2 609,3                     |
| Єдиний податок                            | 5 954,6                     |
| Неподаткові надходження                   | 181,2                       |
|   | <b>Всього 20 088,3</b>      |

## Кількість підприємств за видами бізнесу






| Напрямок бізнесу      |    |
|-----------------------|----|
| сільське господарство | 23 |
| сектор послуг         | 20 |
| промисловість         | 7  |
| будівництво           | 8  |

# СІЛЬСЬКЕ ГОСПОДАРСТВО

Вирощування зернових та технічних культур є основною спеціалізацією сільського господарства громади.

Зазначена галузь є однією з провідних у економічному розвитку ТГ та формує майже половину бюджету. Сільськогосподарський комплекс громади представлений наступними основними підприємствами:

## Сільськогосподарські підприємства громади

|   |   |                                      |                      |
|---|---|--------------------------------------|----------------------|
|    | ТОВ АПФ «Агроінвест»<br>земельний банк 1 838,1 га         | - пшениця, ячмінь<br>- сояшник, рапс | с. Сурсько-Литовське |
|   | С(Ф)Г «ТАТЯНА»<br>земельний банк 401 га                   | - пшениця, ячмінь<br>- сояшник, рапс | с. Зелений Гай       |
|  | ТОВ ВП «УНІВЕРСАЛЗЕРНОПРОДУКТ»<br>земельний банк 2 496 га | - пшениця, ячмінь<br>- сояшник, рапс | с. Сурсько-Литовське |
|  | ФГ «ВАЛЕНЦІЯ»<br>земельний банк 40 га                     | - пшениця, ячмінь<br>- сояшник, рапс | с. Сурсько-Литовське |
|  | С(Ф)Г «ШУРАВІ»<br>земельний банк 46,9 га                  | - пшениця, ячмінь<br>- сояшник, рапс | с. Сурсько-Литовське |





# НАЯВНІ ЗЕМЕЛЬНІ ДІЛЯНКИ

| № | Місцезнаходження, призначення                       | Власність<br>тип ділянки            | Цільове<br>призначення    | Площа, га |
|---|---|-------------------------------------|---------------------------|-----------|
| 1 | Сурсько-Литовська громада<br>1221486400:01:037:0228 | комунальна власність<br>Green-field | Землі резервного<br>фонду | 10        |
| 2 | Сурсько-Литовська громада<br>1221487500:01:072:0012 | комунальна власність<br>Green-field | Землі резервного<br>фонду | 3,32      |
| 3 | Сурсько-Литовська громада<br>1221486400:01:011:0005 | комунальна власність<br>Green-field | Землі резервного<br>фонду | 6,99      |
| 4 | Сурсько-Литовська громада<br>1221487500:01:059:0003 | комунальна власність<br>Green-field | Землі резервного<br>фонду | 8,4       |
| 5 | Сурсько-Литовська громада<br>1221487500:01:059:0002 | комунальна власність<br>Green-field | Землі резервного<br>фонду | 4,7       |
| 6 | Сурсько-Литовська громада<br>1221486400:01:032:0010 | комунальна власність<br>Green-field | Землі резервного<br>фонду | 6,08      |
| 7 | Сурсько-Литовська громада<br>1221486400:01:033:0008 | комунальна власність<br>Green-field | Землі запасу              | 7,6       |



# — К О Н Т А К Т И —

## СУРСЬКО-ЛИТОВСЬКА ГРОМАДА

### Адреса

Дніпропетровська обл., Дніпровський р-н,  
с. Сурсько-Литовське, вул. Польова,  
буд. 58

### Телефони

(0562)-711-21-68, (0562)-711-21-75

### Електронна пошта

[surlitgromada@gmail.com](mailto:surlitgromada@gmail.com)

### Сайт

[www.surskolitovska-gromada.gov.ua](http://www.surskolitovska-gromada.gov.ua)

## ДНІПРОПЕТРОВСЬКЕ ІНВЕСТИЦІЙНЕ АГЕНТСТВО

### Адреса

49004, м. Дніпро, проспект Олександра  
Поля 2, офіс 538.

### Телефони

(056) 742-86-87

### Електронна пошта

[info@dia.dp.ua](mailto:info@dia.dp.ua)

### Сайт

[www.dia.dp.gov.ua](http://www.dia.dp.gov.ua)

[www.facebook.com/dia.investment](http://www.facebook.com/dia.investment)