

ІНВЕСТИЦІЙНИЙ ПРОФІЛЬ
ЖОВТОВОДСЬКА
ТЕРИТОРІАЛЬНА ГРОМАДА

2021





ЗМІСТ

ОСНОВНІ ДАНІ	03
ТРАНСПОРТНА ІНФРАСТРУКТУРА	04
ПРИРОДНІ РЕСУРСИ	05
ОСВІТА ТА КАДРОВИЙ ПОТЕНЦІАЛ	06
ЕЛЕКТРОПОСТАЧАННЯ ТА КОМУНАЛЬНІ ПОСЛУГИ	07
ЕКОНОМІКА	08
ПІДПРИЄМСТВА	09
ТУРИЗМ	11
ІНВЕСТИЦІЙНІ ПРОПОЗИЦІЇ	12
КОНТАКТИ	13



ЖОВТІ
ВОДИ



Жовтоводська громада межує з Кіровоградською областю, Саксаганською, П'ятихатською громадами Кам'янського району та Глеуватською громадою Криворізького району.

ОСНОВНА ІНФОРМАЦІЯ







Адміністративний центр: **м. Жовті Води**

Старостинських округів: **1**

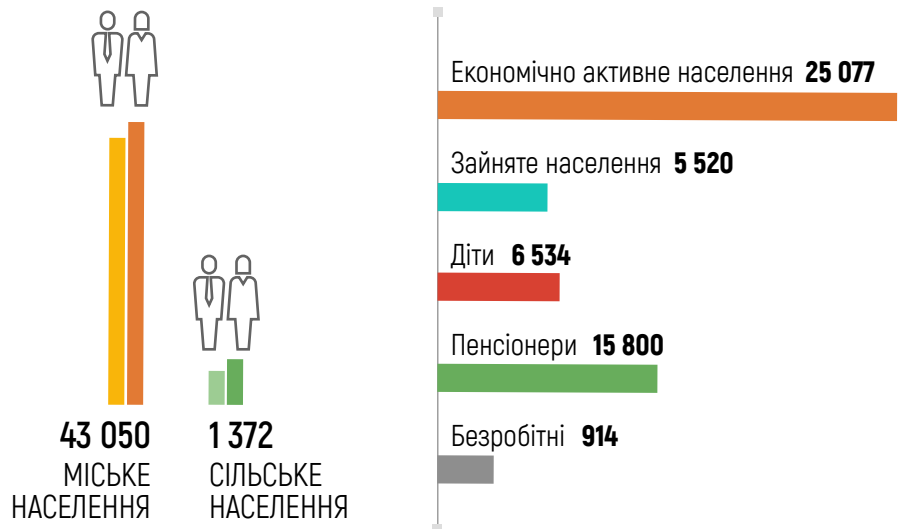
Площа громади: **78,2 км²**

Наявне населення: **44 422 осіб**

СКЛАД ГРОМАДИ:

-  м. Жовті Води
-  с. Волочаївка
-  с. Суха Балка
-  с. Мар'янівка

НАСЕЛЕННЯ:



ТРАНСПОРТНА ІНФРАСТРУКТУРА

АВТОМОБІЛЬНІ ДОРОГИ



Р 74 П'ятихатки - Кривий Ріг - Широке

автомобільний шлях регіонального значення в Україні.

Т 1210 Устинівка - Долинське - Петрове - Жовті Води

автомобільний шлях територіального значення в Кіровоградській та Дніпропетровській областях.

НАЙБЛИЖЧІ ЗАЛІЗНИЧІ ВОКЗАЛИ



м. П'ятихатки
22 км

Станція Рокувата
49 км

НАЙБЛИЖЧІ АЕРОПОРТИ



м. Дніпро
148 км

м. Кривий Ріг
66 км

ВІДСТАНЬ ДО НАЙБЛИЖЧИХ МІСТ

м. Кропивницький
133 км

м. Дніпро
136 км

м. Кам'янське
111 км

м. Кривий Ріг
67 км

ПРИРОДНІ РЕСУРСИ

ВОДНІ РЕСУРСИ

Назва	Довжина
Річка Жовта	58 км

Назва	Площа
Водойма «Водобуд»	0,14 км ²
Водойма «Водяне»	0,05 км ²
Штучна водойма у Дитячому парку	0,02 км ²

КОРИСНІ КОПАЛИНИ

На території громади є поклади залізної та скандієвої руди.

Триває геологічне вивчення корисних копалин – руд золота та супутніх корисних копалин – ніобієвих руд, у тому числі дослідно-промислова розробка родовищ на Жовтоводській площі (розташовані в П'ятихатському районі Дніпропетровської області, за 8 км на північ від м. Жовті Води, вздовж південно-східної околиці с. Жовте в субмеридіональному напрямку).

СТРУКТУРА ЗМЕЛЕБЬ

Усього: **1579 га**



ОСВІТА ТА КАДРОВИЙ ПОТЕНЦІАЛ

ЗАКЛАДИ ЗАГАЛЬНОЇ СЕРЕДНЬОЇ ОСВІТИ

Загальна кількість місць: **5 680**

Всього навчається дітей: **4 187**

Всього вчителів: **255**

ДОШКІЛЬНІ НАВЧАЛЬНІ ЗАКЛАДИ

Загальна кількість місць: **1 805**

Всього навчається дітей: **1 416**

Всього вихователів: **149**

ЗАКЛАДИ КУЛЬТУРИ

3 будинки культури

6 філій централізованої
бібліотечної системи

ІНШІ

7 закладів спорту

1 стадіон

6 тренажерних залів

ЗАКЛАДИ ПРОФЕСІЙНОЇ ОСВІТИ

Державний професійно-технічний
навчальний заклад
«Західно-Дніпровський центр
професійно-технічної освіти»

Комунальний заклад
«Жовтоводський фаховий
педагогічний коледж»
Дніпропетровської обласної ради

Жовтоводський промисловий
фаховий коледж Дніпровського
національного університету
ім.О.Гончара

СТРУКТУРА ЗАЙНЯТОСТІ

Промисловість **3 530**

Будівництво **45**

Оптова й роздрібна торгівля **615**

Готелі та ресторани **20**

Транспорт і зв'язок **35**

Фінансова діяльність **38**

Операції з нерухомістю **3**

Державне управління **228**

Освіта **1 360**

Охорона здоров'я та соціальна допомога **534**

ЕЛЕКТРОПОСТАЧАННЯ ТА КОМУНАЛЬНІ ПОСЛУГИ



Електропостачання

ПАТ «Дніпрообленерго»
ПАТ Центральна енергетична компанія



Водопостачання та водовідведення

КП «Жовтоводський водоканал» ДОР»



Постачання природного газу

ПАТ «Дніпропетровськгаз»



Вивезення та утилізація ТПВ

КП «Чисте місто» Жовтоводської міської ради»

ПС «Північна-150» 150/35/6

Номинальна потужність підстанції, Сном., кВА 2×63000



ПС «С-35» 35/6

Номинальна потужність підстанції, Сном., кВА 3200



ПС «Електрон-150» 150/35/10

Номинальна потужність підстанції, Сном., кВА 2×63000



ПС «№ 29» 35/6

Номинальна потужність підстанції, Сном., кВА 2×4000



ПС «№ 5» 35/6

Номинальна потужність підстанції, Сном., кВА 2×16000



ЕКОНОМІЧНІ ПОКАЗНИКИ

ПОДАТКИ НА ЗЕМЛІ

	Промисловість	Сільське господарство
Ставка податку на землі	1%	1%
Ставка оренди землі	3-5%	0,1%

ОСНОВНІ ПОКАЗНИКИ



Доходи міського бюджету **284 877 900 грн**



Рівень дотаційності бюджету: **0,0%**



Доходи загального фонду на одного мешканця: **4 110 грн**



Видатки загального фонду на одного мешканця: **353,1 грн**



Середня заробітна плата: **12 363 грн**

ПРІОРИТЕТНІ НАПРЯМКИ РОЗВИТКУ

- Розвиток промислового сектору економіки, збільшення зайнятості населення
- Гуманітарний та соціальний розвиток громади
- Забезпечення екологічної та енергетичної безпеки
- Розвиток житлово-комунального господарства

СТРУКТУРА ПІДПРИЄМСТВ ЗА ВИДАМИ ЕКОНОМІЧНОЇ ДІЯЛЬНОСТІ



Послуги
144



АПК
2



Промисловість
82



Будівництво
2



Торгівля
521

ПІДПРИЄМСТВА

УНІКАЛЬНІ ПІДПРИЄМСТВА

ТОВ «Позитрон GmbH»



Спеціалізується на розробці та виробництві приладів і систем радіаційного та радіоекологічного контролю, призначених для використання на підприємствах атомної енергетики, пропускних пунктах на державному кордоні, в наукових дослідженнях, медицині, екологічному моніторингу та ін.

ТОВ «ФИМ»



Підприємство понад 40 років успішно працює в галузі виробництва штучного хутра на трикотаажній основі. За цей час підприємство здобуло репутацію надійного партнера, здатного конкурувати з провідними світовими виробниками штучного хутра. Встановлена потужність ТОВ «ФИМ» дозволяє випускати понад 7 млн м2 штучного хутра на рік.

Торговий дім «Добробут»



Компанія, яка виготовляє кондитерські вироби із застосуванням нових технологій та високоякісних продуктів. З 2019 року продукція ТД «Добробут» вийшла на міжнародний ринок, поставки здійснюються в такі країни як Білорусія, Латвія, Естонія, Ізраїль, Палестина, Молдова, Румунія, Саудівська Аравія.


НАЙБІЛЬШІ ПЛАТНИКИ ПОДАТКІВ



ДП «СхідГЗК»



ТОВ «НВП «Тетра»



ТОВ «Білмакс»



ТОВ «Позитрон GmbH»




ТОВ «Юнайтед Табако»

ПІДПРИЄМСТВА

НАЙБІЛЬШІ ПРОМИСЛОВІ ПІДПРИЄМСТВА

Назва	 Продукція	 Кількість працівників
ДП «СХІД ГЗК»	<ul style="list-style-type: none"> - видобуток та переробка уранових руд; - виробництво сірчаної кислоти; - виробництво гірничо-шахтного устаткування та приладів, запчастин до гірничошахтного устаткування; - випуск науково-технічної продукції 	2 156
ТОВ «Юнайтед Табако»	<ul style="list-style-type: none"> - виробництво тютюнових виробів 	198
ВП «Автоматика та машинобудування» ДП "НАЕК "Енергоатом»	<ul style="list-style-type: none"> - проведення науково-дослідних та дослідно-конструкторських робіт (НД і ДКР) із створення засобів механізації і автоматизації технологічних і виробничих процесів, використовуваних на гірничодобувних та переробних підприємствах; - виготовлення машин і механізмів 	165
ТОВ «Білмакс»	<ul style="list-style-type: none"> - виробництво електророзподільної та контрольної апаратури; - виробництво контрольно-вимірювальних приладів 	139
ТОВ «Позитрон GmbH»	<ul style="list-style-type: none"> - розробка та виробництво приладів і систем радіаційного контролю для промисловості, екології, науки 	61
ТОВ «НВП «Тетра»	<ul style="list-style-type: none"> - виробництво електророзподільної та контрольної апаратури; - виробництво контрольно-вимірювальних приладів - дослідження і розробки в галузі природничих та технічних наук 	109

БУДІВЕЛЬНІ ПІДПРИЄМСТВА

Назва	 Кількість працівників
ПП «МАТЕРІАЛЬНО-ТЕХНІЧНОГО ЗАБЕЗПЕЧЕННЯ «БУД-СЕРВІС»	26
ТОВ «ІНЖЕНЕРНА КОМПАНІЯ «КРИПТО»	9

ТУРИЗМ

ПАМ'ЯТКИ АРХІТЕКТУРИ НА ТЕРИТОРІЇ ГРОМАДИ



Палац культури або «Центр народної культури та дозвілля» - був побудований в 1957 році. З огляду на унікальність Палацу культури в Жовтих Водах, в 1985 році він був включений в список архітектурних пам'яток Дніпропетровської області.

ТУРИСТИЧНА ІНФРАСТРУКТУРА



Пам'ятник героям визвольної війни
1648-1654 років



КЗК «Палац культури»



Історичний музей
ім. Ю. Пригожина

ЗОНИ РЕКРЕАЦІЇ ТА ВІДПОЧИНКУ



- Комунальний заклад культури «Дитячий парк»
- Парк Слави
- Сквер «Надія»

ІНВЕСТИЦІЙНІ ПРОПОЗИЦІЇ

ДОСТУПНІ ЗЕМЕЛЬНІ ДІЛЯНКИ ДЛЯ ОРЕНДИ

Власник: Жовтководська міська рада

 Місцезнаходження	 Призначення	 Площа
Район колишнього УАТ ЖУБу	Землі промислового призначення	145,8 - 160 га
Провулок Монтажний, 2	Землі промислового призначення	3 га
Вулиця Промислова, 3	Землі промислового призначення	12 га
Вулиця Промислова, 4	Землі промислового призначення	6 га
Вулиця Промислова, 5	Землі промислового призначення	16 га
Вулиця Грушевського, 6	Землі житлової та громадської забудови	2 га

ДОСТУПНІ ОБ'ЄКТИ НЕРУХОМОСТІ

 Короткий опис	 Місцезнаходження	 Площа
Майновий комплекс колишньої школи	м. Жовті Води, вул. Зелена, 28а	145,8 - 160 га
Майновий комплекс колишньої школи	м. Жовті Води, вул. Будівельників, 17а	3 га
Комплекс колишнього дитячого будинку	м. Жовті Води, вул. Козацької Слави, 15	12 га
Майновий комплекс колишнього ДНЗ	м. Жовті Води, вул. Козацької Слави, 25А	6 га

Можливе використання: крім небезпечних та шкідливих виробництв

Механізм співробітництва: право оренди/право викупу



ЖОВТОВОДСЬКА МІСЬКА РАДА

Поштова адреса

Дніпропетровська обл.,
Кам'янський район,
м. Жовті Води, бульвар Свободи 33

Телефони

(05652) 6 34 48
(05652) 6 07 43
(095) 564 58 54

Електронна пошта

vesr_zhv@i.ua

Часи роботи

Понеділок-четвер: 8.00-17:00
П'ятниця: 8.00-16.00
Перерва на обід: 12.00-13.00

<http://zhv.gov.ua>

<https://www.facebook.com/zhv.gov.ua>

ДНІПРОПЕТРОВСЬКЕ ІНВЕСТИЦІЙНЕ АГЕНТСТВО

Поштова адреса

49004, м. Дніпро, проспект
Олександра Поля 2,
офіс 538

Телефони

+38 056 742 86

Електронна пошта

info@dia.dp.ua

Часи роботи

Понеділок-четвер: 9.00-18.00
П'ятниця: 9.00-16.45
Перерва на обід: 13.00-14.00

www.dia.dp.gov.ua

<https://www.facebook.com/dia.investment>



За інформацією щодо пропозицій бізнесу звертайтеся до Дніпропетровського інвестиційного агенства.