

# DIA

Dnipropetrovsk  
investment  
agency

## Чернеччинська

### СІЛЬСЬКА ТЕРИТОРІАЛЬНА ГРОМАДА

- Видобуток вуглеводнів
- Історичні пам'ятки
- Вирощування зернових та олійних культур

## ЗМІСТ

Загальна інформація.....	3
Унікальність громади.....	4
Логістика та інженерна інфраструктура.....	5
Освіта.....	6
Економіка.....	7
Сільське господарство.....	8
Історична довідка.....	9
Доступні земельні ділянки.....	10
Контакти.....	11

Чернеччинська територіальна громада розташована на півдні Дніпропетровської області, є громадою сільського типу та входить до складу Новомосковського району. Відстань від адміністративного центру громади до обласного центру (м. Дніпро) - 86 км. Територія громади складається з 8 сіл – Чернеччина, Мусієнкове, Гупалівка, Дмухайлівка, Заплавка, Кременівка, Минівка та Краснопілля. Територія Чернеччинської громади охоплює більше 15% новоствореного Новомосковського району.

Межує: на півдні та сході – з Магдалинівською громадою, на заході – з Царичанською.

Кількість рад, що об'єднались: 4

До складу громади вхочуть 8 сіл

Площа громади: **307,75 км<sup>2</sup>**

Населення: **4 582 мешканця**

Густота населення: **14,88 осіб/км<sup>2</sup>**

Адміністративний центр: село **Чернеччина**

## Природні ресурси

### Природно-заповідний фонд

Територіальна громада розташована посеред мальовничої місцевості, де багато озер, лиманів, ставків, балок та болот. Головними водними артеріями є річки Оріль та Заплавка. На території Чернеччинської ТГ також є урочище Шагарівський ліс, де розташована цілюща криниця з освяченою питною водою.

### Природні ресурси

На території ТГ є 3 родовища нафти та газу – Юріївське (розробляється ПАТ «УКРНАФТА»), Кременівське та Мусієнківське (розробляються АТ «УКРГАЗВИДОБУВАННЯ»).

### Земельні ресурси і територія

Площа земель с/г призначення **62,01 км<sup>2</sup>**

Площа ріллі **208,29 км<sup>2</sup>**

Землі житлової та громадської забудови **4,33 км<sup>2</sup>**

Землі природоохоронного призначення **7,9 км<sup>2</sup>**

Землі оздоровчого призначення **0,046 км<sup>2</sup>**

Землі історико-культурного призначення **0,82 км<sup>2</sup>**

Землі водного фонду **9,2 км<sup>2</sup>**

Землі лісгосподарського призначення **13,26 км<sup>2</sup>**

Землі промисловості, транспорту, зв'язку, енергетики, оборони та іншого призначення

**1 км<sup>2</sup>**

## Нехворощанський монастир Успіння Святої Богородиці

На території сучасної громади знаходився Нехворощанський монастир, що існував з 1670-х років до 1799.

На той час монастир володів Млином на Орілі, лісом, уступом Тира, двома рибними озерами, а також слободами Гупалівка та Нехворощанська Чернеччина.

Монастир називався «войськовим» і тому мав певні повинності на користь війська. При цьому ченці були не тільки монахами, а й воїнами, здатними себе захистити.

Після ліквідації січі, Нехворощанський монастир почав занепадати. Певний час тут ще проживали колишні запорожці, в 1780 р. у монастирі розташувалось Катеринославське духовне управління, а у 1799 р. монастир був ліквідований.

Карта XVIII століття та розповіді старожилів дозволяють стверджувати, що монастир був поруч з озером Святим. У ньому, за легендою, знаходяться золоті дзвони, які ченці сховали під час нападу татар. Серед місцевих ходять легенди про глухий дзвін, що лунає зі Святого озера на свято Успіння.

## «Мусієнківське» газоконденсатне та «Кременівське» нафтогазоконденсатне родовища.

Обидва родовища розташовані у Новомосковському районі, неподалік від населених пунктів громади: Мусієнківське – на південь від с. Чернеччина та займає площу 32,73 км<sup>2</sup>, а Кременівське – в межах с. Заплавка, займає площу 8 км<sup>2</sup>. Це одні з найбільших родовищ Дніпропетровської області за обсягом видобутку та покладами вуглеводнів. Запаси газу Мусієнківського родовища – 43 млн м<sup>3</sup>, кількість пробурених свердловин – 3. Запаси нафти Кременівського родовища – 3 812,9 тис. т (категорії С1+С2, код класу 111+121+221; 122+222+332), газу – 5 528,6 млн м<sup>3</sup> (категорії С1+С2, код класу 332), кількість пробурених свердловин – 38.



## Централізоване газопостачання

АТ "ДНІПРОПЕТРОВСЬКГАЗ"

## Електропостачання

### Підстанції

ПАТ "ДТЕК ДНІПРООБЛЕНЕРГО" ПС "Чернетчина" 35/10

Номінальна потужність, Сном.,кВА 1800 + 2500

ПС "Дмухайлівка" 35/10

Номінальна потужність, Сном.,кВА 2x2500

## Автомобільні дороги

Т 0442

Проходить територією Криворізького району (під'їзд до Інгульця)

Т 0412

Кам'янське - Шульгівка - Михайлівка - Котовка - Перещепине - Жемчужне



## Заклади загальної середньої освіти

Заплавський заклад загальної середньої освіти I -III ступенів Чернечинської сільської ради

Дмухайлівський заклад загальної середньої освіти I-III ступенів Чернечинської сільської ради

Чернетчинська загальноосвітня школа I-III ступенів

Гупалівський заклад загальної середньої освіти I-III ступенів Чернечинської сільської ради

Минівська ЗОШ I ступеня Заплавської сільської ради

## Дошкільні навчальні заклади





Комунальний заклад "Заклад дошкільної освіти "Берізка" Чернечинської сільської ради"

Гупалівський дошкільний навчальний заклад Сонечко

Комунальний заклад "Дошкільний навчальний заклад (дитячий садок) загального розвитку "Сонечко" Дмухайлівської сільської ради"

Заплавський дошкільний навчальний заклад

## Виконання та структура бюджету

Доходи бюджету:		<b>41 570 000 грн</b>
Рівень дотаційності бюджету:		<b>27,7%</b>
Видатки загального фонду на 1-го мешканця:		<b>1 784,3 грн</b>
Середня заробітна плата:		<b>8 000 грн</b>

## Оренда та податки на землі

	Землі промисловості	Сільськогосподарські землі
Ставка податку	<b>3-5%</b>	<b>0,8-5%</b>

## Підприємства за видами



1

Промисловість



54


Сільське господарство



4

Послуги

Основними джерелами фінансування діяльності в усіх сферах розвитку виступають власні доходи громади і зовнішні джерела (в тому числі цільові субвенції, гранти, кредити).



**i** Галузь сільського господарства є одною з ключових у забезпеченні економічного розвитку територіальної громади.

## Найбільші сільськогосподарські підприємства

НАЗВА	ПРОДУКЦІЯ
С(Ф)Г «ЖУК»	Кукурудза (на зерно), пшениця, соняшник, ячмінь (на солод)
ПП «АГРОПРОСТОР»	Пшениця, соняшник, кукурудза (на зерно)
ПП «АГРОФІРМА «ПРОМІНЬ 2005»	Пшениця, соняшник, кукурудза (на зерно)
ПП «АГРОФІРМА «ХЛІБОДАР»	Пшениця, соняшник, кукурудза (на зерно)





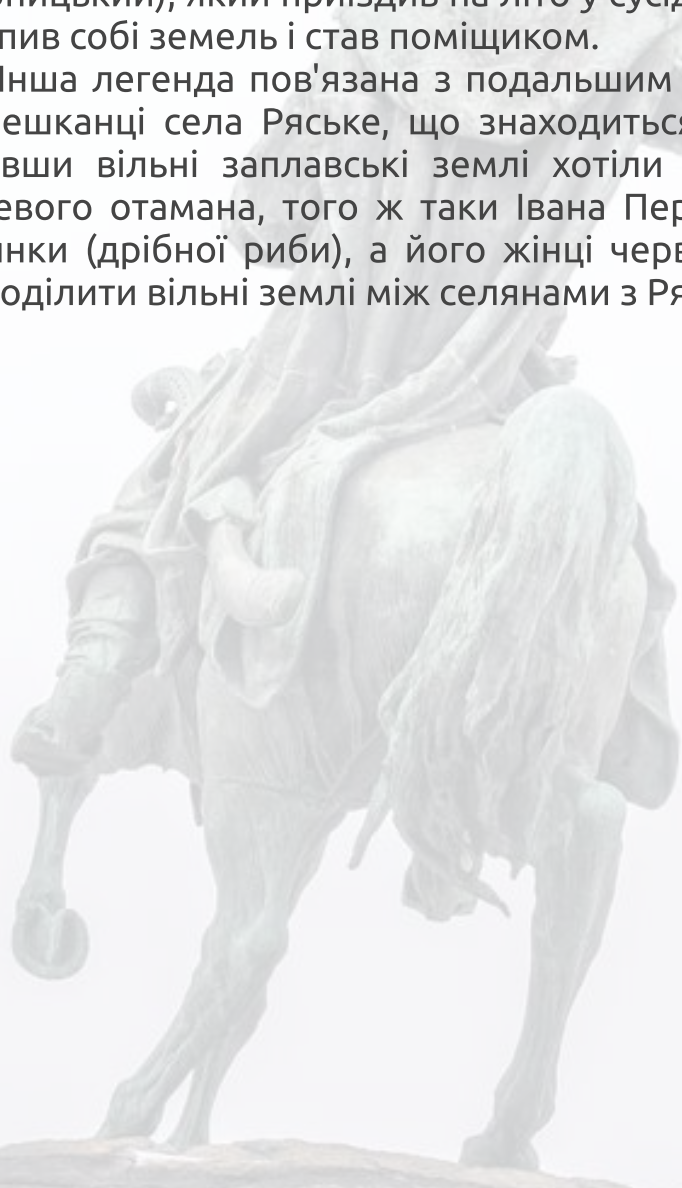
## Історична довідка

Назва адміністративного центру громади – села Чернеччина походить від слова «чернець» і вказує на те, що зазначена місцевість раніше належала ченцям. В окремих джерелах (наприклад, у Дмитра Яворницького) село також називається Чернече, або у російських авторів — Нехворощанська Чернеччина (Чернетчина).

Чернеччинська територіальна громада має давню історію, що бере свій початок приблизно у XVII-XVIII ст. Протягом століть ці землі належали скіфам, сарматам, ченцям, козакам та багатьом іншим.

Місцеві легенди містять у собі відголоси ранньої історії громади. Так, згідно однієї з них, під курганом Іва, розташованим коло села Заплавка, існував підземний підхід, куди ховалися козаки під час небезпеки. Там також був склад, частиною якого заволодів Іван Перескік. Йому припало 2 пороховиці (великі вози) мідних грошей. Як розпорядитися цими грошима козак не знав, адже був неосвічений, і тому ці гроші у нього видурив пан Алексеєв (з внуком якого мав дружбу Д.І. Яворницький), який приїздив на літо у сусіднє село Котовка. За гроші Перескока він накупив собі земель і став поміщиком.

Інша легенда пов'язана з подальшим заселенням села, та розповідає, про те, як мешканці села Ряске, що знаходиться неподалік від Заплавки, через Оріль, бачивши вільні заплавські землі хотіли на них поселитися. Вони приїхали до місцевого отамана, того ж таки Івана Перескока, привезли йому у якості хабара вівсянки (дрібної риби), а його жінці червоні чобітки, що і вплинуло на рішення розподілити вільні землі між селянами з Ряського.



Доступні для оренди Green-field земельні ділянки державної власності  
Механізм співробітництва: оренда через аукціон.

Місцезнаходження Цільове призначення	Кадастровий номер	Площа
Чернеччинська ТГ (с. Минівка) Земельна ділянка знаходиться біля озера Садкове Для ведення товарного сільськогосподарського виробництва	1222383000:01:001:1860	14,2176 га



## ЧЕРНЕЧЧИНСЬКА СІЛЬСЬКА ТГ

### Поштова адреса

51111, Дніпропетровська обл.,  
Новомосковський р-н, с. Чернеччина,  
вул. Гарькавого, 5а

### Телефон

+38 (05691) 9-74-18

### Електронна пошта

maggupalsil@gmail.com

### Часи роботи

Понеділок-п'ятниця 8.00-17.00

<https://chernet.otg.dp.gov.ua/>



## ДНІПРОПЕТРОВСЬКЕ ІНВЕСТИЦІЙНЕ АГЕНСТВО

### Поштова адреса

49004, м. Дніпро,  
проспект Олександра Поля 2,  
офіс 538

### Телефон

+38 056 742 86 34

### Електронна пошта

info@dia.dp.ua

### Часи роботи

Понеділок-четвер: 9.00-18.00

П'ятниця: 9.00-16.45

Перерва на обід: 13.00-14.00

<https://dia.dp.gov.ua>

<https://facebook.com/dia.investment>

За інформацією щодо пропозицій бізнесу звертайтеся до Дніпропетровського інвестиційного агенства.