

DIA

Dnipropetrovsk
investment
agency

Глеюватська

СІЛЬСЬКА ТЕРИТОРІАЛЬНА ГРОМАДА

- Видобуток граніту та залізної руди
- Парк "Веселі терни"
- Ландшафтний заказник загальнодержавного значення

ЗМІСТ

Загальна інформація.....	3
Кадровий потенціал.....	4
Інфраструктура та логістика	5
Економіка	6
Сільське господарство.....	7
Унікальність громади.....	8
Історична довідка.....	10
Контакти	11

Глеюватська територіальна громада була першою з утворених у Криворізькому районі, розташована на сході Дніпропетровської області та є громадою сільського. Відстань від адміністративного центру громади до обласного центру (м. Дніпро) - 142 км. Територія громади складається з 19 сіл – село Веселий Кут, село Високе Поле, село Глеюватка, село Гомельське, село Запорожець, село Зелене Поле, село Зоря, село Калинівка, село Кам'яне Поле, село Красна Балка, село Лісове, село Недайвода, село Новоіванівка, село Новопокровка, село Рудничне, село Тернуватка, село Чабанове, село Червоне, село Шевченківське. Назва громади походить від слова глей адже ґрунти тут важкі.

Населення: **7 826 мешканців**

Площа ОТГ: **326,8 км²**

Природні ресурси

На території ТГ є Ганнівське родовище бурого вугілля та залізної руди, Тернівське родовище нікелю і кобальту, а також відвали м'яких порід Криворізького гранітного кар'єру, Північного ГЗК і гальванічні шлами Заводу з ремонту дизельних машин. Мінеральні ресурси також представлені значними обсягами сировини для виробництва будівельних матеріалів – глина і пісок.



Населення



Чисельність: **7 826 чоловік**
Густота: **23,94 осіб/км²**.
Середня заробітна плата: **8 751 грн**

Освіта

Заклади загальної середньої освіти

КЗ "Червонозабійницький заклад загальної середньої освіти I -III ступенів"

КЗ "Глеюватський заклад загальної середньої освіти I-II ступенів"

Глеюватська гімназія Глеюватської сільської ради

Недайводська гімназія Глеюватської сільської ради

Червонозабійницький ліцей Глеюватської сільської ради

Дошкільні навчальні заклади

КЗ "Червоненський заклад дошкільної освіти(ясла-садок) "Берізка" загального розвитку

Філія опорного комунального навчального закладу "Надеждівський навчально - виховний комплекс"

Філія опорного комунального навчального закладу "Надеждівський навчально-виховний комплекс"

КЗ "Глеюватський комбінований заклад дошкільної освіти (ясла-садок) "Веселка"

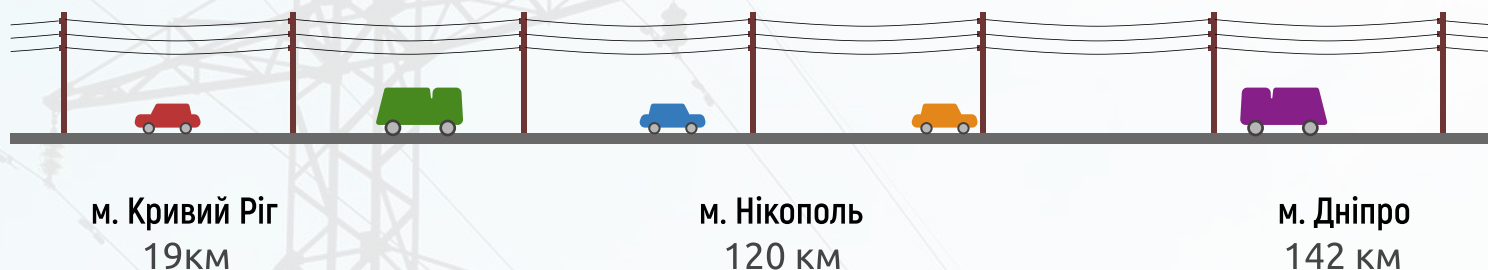
КЗ "Недайводський навчально-виховний комплекс"

Опорний комунальний навчальний заклад "Надеждівський навчально-виховний комплекс"

Автомобільні дороги

Автомобільна дорога територіального значення **T-0434**
Ордо-Василівка — Сергіївка — Кривий Ріг

Автошлях регіонального значення **P-74**
П'ятихатки — Кривий Ріг — Широке



Залізничні станції

Найближча залізнична станція – **Залізнична станція «Саксагань»**

Газопостачання

Централізоване газопостачання – АТ "Дніпропетровськгаз"





Електропостачання

ПАТ ДТЕК "Дніпрообленерго"

Підстанції

ПС "ЕЧЕ-29 Рядова" 35/10
ПС "Каменопільська" 35/10
ПС "Веселі Терни" 35/10


Основні показники

Доходи бюджету		88 750 000 грн
Рівень дотаційності бюджету		6,4% грн
Доходи загального фонду на 1-го мешканця		2 828,6 грн
Середня заробітна плата		8 751 грн
Податок та збір на доходи фізичних осіб		21 658 245 грн
Податок на майно		15 484 452 грн
Єдиний податок		1 780 146 грн
Неоподатковані надходження		22 905 848 грн

Дані наведено за I півріччя 2021 року

Оренда та податки на землі

	Ставка податку
Землі промисловості	1-5%
Сільськогосподарські землі	0,3-5%



Основними джерелами фінансування діяльності в усіх сферах розвитку виступають власні доходи громади і зовнішні джерела (в тому числі цільові субвенції, гранти, кредити).

Короткий опис

Галузь сільського господарства є однією з ключових у забезпеченні економічного розвитку ТГ.

Сільськогосподарський комплекс громади представлений наступними основними підприємствами:

Головною спеціалізацією даних підприємств є вирощування ячменю, ріпаку олійного, пшениці та соняшнику.

Назва підприємства	Продукція	Земельний банк
ФГ «ЗЕЛЕНОПІЛЬСЬКЕ»	пшениця, соняшник, ячмінь, ячмінь (на солод)	317 га
С(Ф)Г «ІМ. Т.Г. ШЕВЧЕНКА»	кукурудза (на зерно), пшениця, соняшник, ячмінь, овес, просо, ріпак олійний	2317 га
ФГ «ТРИСКАЛО»	пшениця, соняшник, ячмінь, ріпак олійний, горох жовтий	1860 га
ТОВ «ЯРИЛО»	соняшник, ячмінь, ріпак олійний	364 га



Парк Веселі Терни

Одним з мальовничих місць, які варто відвідати є парк «Веселі Терни». Він був створений за зразками англійського садово-паркового мистецтва кілька десятиріч тому навколо маєтку генерала Івана Харіна, який був відомим військовим та політичним діячем, близьким до царської родини, а також мільйонером, що володів рудниками та землями. Сучасна територія парку становить близько 17 га. Він розділений річкою на північну і південну частини. Північна найбільша і найбарвистіша та розташована ближче до селища, від якого дорога веде до залишків вхідних воріт у парк. Це головна дорога парку, з найкрасивішими пейзажами – плакучі верби над рікою, березовий гай, тополі, клени та сосновий бір. Тут більше ніж 400 років ростуть дуби, що за переказами місцевих бачили військо Богдана Хмельницького ще у 1648 році, після перемоги гетьмана над поляками. У цій частині квітне черемха і бузок, а у заростях чагарників розквітає запашна купина, що знаходиться під охороною. Влітку в парку дозрівають малина й ожина, восени своїми червоними кетягами приваблює горобина. Сучасний парк перетворився на справжній заповідник, адже крім представників флори тут також оселились одні з найбільш рідкісних комах в Україні – жуки-олени, що занесені до Червоної Книги.



Заказник “Інгулецький степ”



Найбільшою у регіоні ділянкою з цілинним степом є ландшафтний заказник загальнодержавного значення «Інгулецький степ». Цей об'єкт був створений у 2002 році та наразі охоплює площу більше ніж 65 га. Тут виявлено 43 види рослин і 122 види тварин з різним природоохоронним статусом. На берегових схилах Інгульця знаходиться багато виходів мігматитів та гранітів, які північніше на 1 кілометр від села Недайвода переходять у суцільний скельний масив на правому березі з висотою виступів до 22 м. У заказнику можна зустріти водяно-прозорий кварц, рожевий мікроклін та багато інших. Також на території розташоване святилище епохи пізньої бронзи — раннього заліза. За словами наукових співробітників Криворізького історико-краєзнавчого музею, кілька тисячоліть тому це місце було сакральним.

Ганнівський кар'єр

Варто зазначити, що саме у Глеюватській ТГ знаходиться другий за довжиною на території України залізорудний кар'єр – Ганнівський, що входить до складу ПрАТ Північний ГЗК. Підприємство щорічно сплачує більше ніж 15 млн гривень до бюджету за користування надрами. Протяжність кар'єру сягає понад 5 кілометрів, проєктна продуктивність – 10 млн тонн сирової руди на рік, а промислові запаси складають близько 500 млн тонн.



В 1904 році царський уряд дозволив селянам поселитися на державній землі, яку вони орендували протягом сорока років, таким чином з 1904 року по 1906 рік з села Лозуватка на територію сучасної Глеюватської громади переселилися 86 сімей.

Першими поселенцями були: Кіяшко Роман Миколайович, Маковецький Степан Іванович, Губенко Никонор Євдокимович та інші. Вони й були першими поселенцями та фактично засновниками села.

За даними Дніпровського обласного архіву на перше січня 1925 року Глеюватка була в складі Глеюватської сільської ради Криворізького району, Криворізького округу, а в селі було 96 господарств.

Населення складало 520 чоловік. Цим одноосібним господарствам належало 1080 десятин землі. В селі було так зване «Единое потребительское общество», вітряний млин та кузня. Селяни займалися одноосібним господарством і були постачальниками сільськогосподарських продуктів для сусідніх рудників.

В 1929 році відбулося перше об'єднання селян села Глеюватка в сільськогосподарську артіль «Зоря соціалізму». Першим головою сільськогосподарської артілі був обраний Гончаренко Кирило Тимофійович.

В 1954 році відбулося об'єднання – укрупнення колгоспу: із трьох колгоспів було створено один – «Победа», який був одним з найбільших на території сучасної ТГ.

В 1959 році відбулася реорганізація колгоспу і колгосп став другим відділенням радгоспу «Веселі Терни». Радгосп займався виробництвом м'яса, молока та овочів для працівників багатьох промислових підприємств Кривбаса.

У 2002 році пройшло розпаювання радгоспу «Веселі Терни». Зараз на території колишнього другого відділення радгоспу працює товариство „АгроМашЦентр”, яке взяло в оренду земельні частки (паї) колишніх працівників радгоспу.

На території громади розташовано багато курганів, що належать до різних за давністю періодів історії. Декілька основних курганів:

- Могила-Дубова;
- Могила-Гостра;
- Могила-Баба.

ГЛЕЮВАТСЬКА ТЕРИТОРІАЛЬНА ГРОМАДА

Поштова адреса

53001, Дніпропетровська область,
Криворізький район с. Глеюватка
вул. Шевченко, 65

Телефон

(056)406-62-62
(056)406-88-13

Електронна пошта

gleyuvatska-rada@ukr.net

Часи роботи

Понеділок-четвер: 8.00-17.00,
п'ятниця 8.00-16.00,
перерва на обід: 12.00-12.45

<https://gl.otg.dp.gov.ua>



ДНІПРОПЕТРОВСЬКЕ ІНВЕСТИЦІЙНЕ АГЕНТСТВО

Поштова адреса

49004, м. Дніпро,
проспект Олександра Поля 2,
офіс 538

Телефон

+38 056 742 86 34

Електронна пошта

info@dia.dp.ua

Часи роботи

Понеділок-четвер: 9.00-18.00
П'ятниця: 9.00-16.45
Перерва на обід: 13.00-14.00

<https://dia.dp.gov.ua>

<https://facebook.com/dia.investment>

За інформацією щодо пропозицій бізнесу звертайтеся до Дніпропетровського інвестиційного агенства.