

# DIA

Dnipropetrovsk  
investment  
agency

# Покровська

СІЛЬСЬКА ТЕРИТОРІАЛЬНА ГРОМАДА

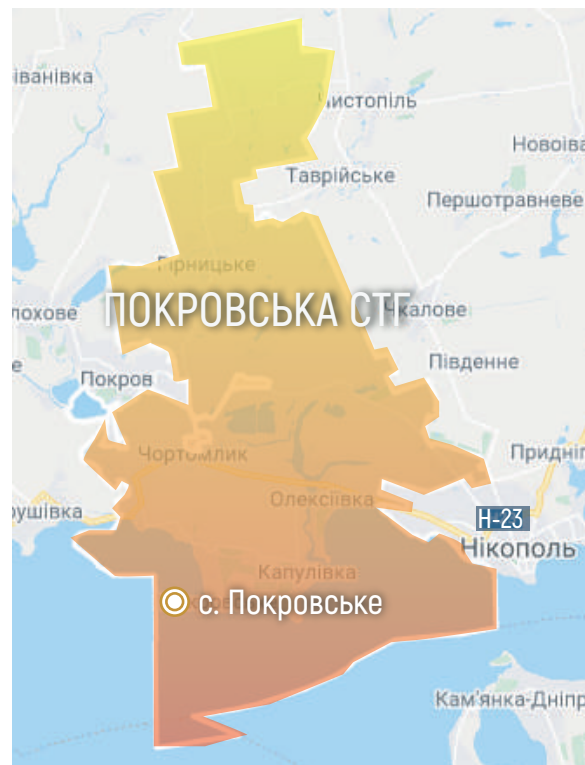
- Диверсифікована промисловість
- Покровська СЕС
- Рибництво
- 3 Запорізькі Січі

# ГЕОГРАФІЯ

Покровська сільська територіальна громада розташована в новоствореному Нікопольському районі Дніпропетровської області на правому березі Каховського водосховища.

Адміністративний центр - село Покровське.

Склад громади: села Капулівка, Катеринівка, Красне, Набережне, Новософіївка, Олексіївка, Покровське, Приміське, Путилівка, Старозаводське, Степове, Хмельницьке, Шахтар.



Площа

**528,7** км<sup>2</sup>



Населення

**10,5** тис осіб



# ПРИРОДНІ РЕСУРСИ

Ґрунтовий покрив району складають чорноземи звичайні й чорноземи південні. Поверхня здебільшого рівнинна, місцями хвиляста, розчленована ярами та балками.

У надрах громади залягають багаті поклади марганцевої руди та граніту.

На території протікають річки Базавлук, Сухий Чортомлик, Солона. Південна частина території омивається водами Каховського водосховища.



# ІНЖЕНЕРНА ІНФРАСТРУКТУРА



Водопостачання громади. КП "ДЖЕРЕЛО" Покровський комбінат комунальних послуг. Комплексне обслуговування об'єктів здійснює ОК "КАПУЛІВСЬКИЙ ВОДОГРАЙ".



Природний газ споживачам громади постачає ТОВ «Дніпропетровськгаззбут».

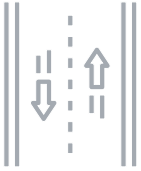


Електропостачання. Нікопольський ПАТ "ДТЕК Дніпрообленерго".

- ПС Лучиста-35/6кВ
- ПС 35 кВ НС-2
- ВРП 35 кВ (с. Капулівка)
- ПС Олексіївка-35/6кВ (с. Олексіївка)
- Тягова підстанція
- ПС Ново-Софіївка-35/10кВ



# ЛОГІСТИКА



- ◆ Найближче шосе національного призначення Н23 (Кропивницький – Запоріжжя).



- ◆ Громаду перетинають електрифіковані залізничні магістралі Кривий-Ріг – Запоріжжя. Зупинні пункти платформи: 73, 75, 83, 86 кілометри, залізнична станція “Північна”. За 1, 5 км від кордону громади розташована станція “Нікопольбуд”.



# КАДРОВИЙ ПОТЕНЦІАЛ

## 6 дошкільних навчальних закладів



- ◆ Капулівський ЗДО "Малятко" ПСР
- ◆ Новософіївський ЗДО "Калинка" ПСР
- ◆ Олексіївський ЗДО "Чайка" ПСР
- ◆ Олексіївський ЗДО "Сонечко" ПСР
- ◆ Покровський ЗДО "Казка" ПСР
- ◆ Приміський ЗДО "Ромашка" ПСР

## 6 загальноосвітніх навчальних закладів



- ◆ Новософіївська гімназія ПСР
- ◆ Капулівська гімназія ПСР
- ◆ Олексіївський ліцей ПСР
- ◆ Покровський ліцей ПСР
- ◆ Приміський ліцей ПСР



# ЕКОНОМІКА

## Загальні економічні показники громади

**186,1** млн грн - бюджет громади  
(**77** млн грн власні доходи)

**12,4%** - рівень дотаційності бюджету



доходи загального фонду на одного мешканця: **2462** грн  
в **4 737** грн середньому по Україні



видатки загального фонду на одного мешканця: **2066** грн  
в **1 546** грн середньому по Україні



# СІЛЬСЬКЕ ГОСПОДАРСТВО

Родючі землі громади, сприятливі кліматичні умови, рівнинна поверхня рельєфу дають можливість вирощувати високі врожаї зернових, технічних, бобових, олійних культур, а також овочі та фрукти.

## Визначні підприємства Покровської громади:



### ФГ «Дружба»

- Вирощування зернових культур;
- Овочів і баштанних культур, винограду.



### ПП Агрофірма «Катеринівська»

- Вирощування зернових і баштанних культур, овочів та фруктів;
- Наявні теплиці 6 (га), де вирощують овочі закритого ґрунту;
- Здійснюється розведення ВРХ, свиней.



### ТОВ Агрофірма «Славутич»

- Вирощування елітного та репродуктивного насіння;
- Озимої пшениці, ячменю;
- Гібридів соняшника, кукурудзи.



### ПП «Таврія»

- Вирощування зернових культур;
- Розведення свиней.



### ТОВ «КУБ-АГРО ЛТД»

Вирощування зернових культур, овочів і баштанних культур



### ФГ «Хнюкало»

Розведення свиней



### ПП «АГРОНАДІЯ»

Вирощування зернових культур, зерняткових і кісточкових фруктів, розведення свиней



Підрозділ відгодовування №7  
«Капулівка» ТОВ «ПК «Дніпровський»  
розведення свійської птиці



### ТОВ «Новософіївське»

змішане сільське господарство



### ФГ «Губеня»

вирощування фруктів та ягід





# ХАРЧОВА ПРОМИСЛОВІСТЬ

**ТОВ "ПЕРСПЕКТИВА"** - вирощування зернових культур, зерняткових і кісточкових фруктів, розведення свиней. Також здійснюється виробництво м'яса, олії та тваринних жирів, продуктів борошномельно-круп'яної промисловості. Компанія безпосередньо виробляє: олію соняшникову та сафлорову, крупи зі звичайної пшениці (у т. ч. крупка), пшеничні швидкорозварювані, гречані, пшоно шліфоване, суміші для годівлі тварин, свиней, свійської птиці.



**ПП "ПЕКТОРАЛЬ"**- вирощування зернових культур, зерняткових і кісточкових фруктів, корнеплодів, розведення домашньої птиці. Компанія безпосередньо виробляє: олію сира соняшникову та сафлорову, крупи з твердої пшениці (у т. ч. крупка), крупи пшеничні "Артек", суміші для годівлі тварин, свиней, великої рогатої худоби, свійської птиці, вироби макаронні неварені без вмісту яєць. Також підприємство здійснює виробництво рукавичок, рукавиць та мітенки з тканини.



**Сільськогосподарське Рибодобувне ТОВ "ЛУЧ"** - прісноводне рибальство і рибництво, переробка та консервування риби, ракоподібних та молюсків.

**Сільськогосподарське Рибодобувне ТОВ "Хвиля"** - прісноводне рибальство і рибництво, переробка та консервування риби, ракоподібних та молюсків.

**ТОВ "Каховська хвиля"** - прісноводне рибальство і рибництво, переробка та консервування риби, ракоподібних та молюсків.



**ТОВ "Агростратегія"** - виробництво м'яса, м'ясних продуктів, продуктів борошномельно-круп'яної промисловості.



# ПРОМИСЛОВІСТЬ

## ТОВ "НІКОПОЛЬСЬКИЙ МЕТАЛУРГІЙНИЙ ЗАВОД"

Виробництво підіймального та вантажно-розвантажувального устаткування.



## ТОВ "АГРО-М, ФІРМА"

Виробництво виробів з дроту



## ТОВ "ІГВА-ІНТЕРБУД"

Холодне штампування та гнуття, виробництво будівельних металевих конструкцій



## ТОВ ВПК "ПРОМІНЬ"

Механічна обробка металевих виробів.



# ВИДОБУВНА ПРОМИСЛОВІСТЬ

У структурі Покровського гірничо-збагачувального комбінату функціонують два масштабних кар'єри, які видобувають окисну руду – Чкаловський №2 та Північний кар'єри.

**Північний кар'єр Покровського ГЗК** - виробничі показники за 2019 рік: видобуток руди на склад – 1079,8 тонн, видобуток руди крокуючими екскаваторами – 1 069,63 тонн; розкриття – 15 064,53 м<sup>3</sup>.

**Чкаловський кар'єр №2** - виробничі показники за 2019 рік склали: з видобутку руди на склад – 687,03145 тонн; видобуток руди крокуючими екскаваторами – 693,32 тонн; розкриття – 150 69,1 м<sup>3</sup>.

**Запорізький кар'єр** - головні завдання цього підрозділу полягають у плануванні отвалів, проведенні технічної та біологічної рекультивациі земель, які раніше були порушені гірничими розробками. Відновлювати землі та повертати їх у сільське господарство або створювати куточки неймовірної степової природи.



# ВИДОБУВНА ПРОМИСЛОВІСТЬ

Підрозділи карбонатного комплексу:

**Покровський кар'єр Покровського ГЗК** - карбонатний кар'єр. Головні завдання кар'єра полягають у реалізації встановлених планів з розкриву та видобутку карбонатної руди. У цьому колективу допомагає обладнання, а саме крокуючі екскаватори №№ 136, 134, 122 та 127. протягом останнього року здійснено розкриття в об'ємі 4 472,7 м<sup>3</sup>, видобуто карбонатної сировини – 303,6 тонн, вивезено на склад – 301,6 тонн руди.

**Олександрівський кар'єр Покровського ГЗК** - проводиться розкриття та видобуток марганцевої руди з великим вмістом карбонатних сполук. Показники по розкриття в Олександрівському кар'єрі складають 4 341 м<sup>3</sup>. Силами підрозділу було видобуто 400,8 тис. тонн сировини. На склад вивезено 400,7 тис. тонн марганцевої руди.

**Шевченківський кар'єр Покровського ГЗК** - видобуток корисних копалин (марганець).



# СОНЯЧНІ ЕЛЕКТРОСТАНЦІЇ

## Покровська сонячна електростанція

Фотоелектрична сонячна електростанція розташована поблизу села Покровське та Катеринівка на території колишнього кар'єру. Встановлено 840 тисяч сонячних панелей. Вони зайняли площу, рівну 600 футбольним полям – понад 400 га.

Це друга за потужністю сонячна електростанція в Європі та перша – в Україні. Щороку вона вироблятиме 400 млн кВт-год електроенергії – достатньо для 200 тис. домогосподарств.

Панелі на станції від китайської компанії Risen, яка входить до трійки кращих виробників за версією Bloomberg. Вони вирізняються ефективністю та мінімальними втратами електроенергії. Потужність СЕС – 240 МВт. Збудована ДТЕК у кооперації з China Machinery Engineering Company (СМЕС).

Угода була підписана в рамках круглого столу «Китайські інвестиції в розвиток енергетики України». Вартість проекту становить понад 190 млн євро.



# НАЯВНІ ЗЕМЕЛЬНІ ДІЛЯНКИ

12 пропозицій Держгеокадастру, площею близько **300 га**

(земельні ділянки сільськогосподарського призначення, державної власності, які включено до переліку земельних ділянок, права на які буде виставлено на земельні торги Головним управлінням Держгеокадастру у Дніпропетровській області).

## Земельні ділянки

№	Місце розташування земельної ділянки	Кадастровий номер земельної ділянки	Цільове призначення	Площа, га
1	Приміська сільська рада	1222983900:01:002:0085	16.00 Землі запасу	8,9
2	Приміська сільська рада	1222983900:01:002:0084	16.00 Землі запасу	6,5
3	Приміська сільська рада	1222983900:01:002:0086	16.00 Землі запасу	14
4	Приміська сільська рада	1222983900:01:001:0072	16.00 Землі запасу	9,6
5	Приміська сільська рада	1222983900:03:006:0013	16.00 Землі запасу	16,3
6	Покровська сільська рада	1222985500:04:003:0008	16.00 Землі запасу	31,2
7	Покровська сільська рада	1222985500:01:001:0034	16.00 Землі запасу	57,9
8	Покровська сільська рада	1222985500:04:003:0009	16.00 Землі запасу	129,9
9	Покровська сільська рада	1222985500:02:001:0063	16.00 Землі запасу	6,7
10	Покровська сільська рада	1222985500:01:004:0036	16.00 Землі запасу	6,2
11	Покровська сільська рада	1222985500:03:001:0009	16.00 Землі запасу	2,7
12	Покровська сільська рада	1222983900:01:001:0069	16.00 Землі запасу	7,7




# ТУРИЗМ

На території Покровської сільської громади знаходились 3 Запорізькі Січі

**Базавлуцька Січ** ( адміністративний і військовий центр запорозького козацтва в 1593–1638 роках. Січ розташовувалася на острові Базавлук. Тут формувалися загони, що ставали ядром козацьких повстань, організовувалися найбільші й найважливіші морські походи запорожців, в тому числі під проводом Петра Сагайдачного та Михайла Дорошенка.

**Стара Чортомлицька Січ** існувала з 1652 по 1709 і вважалася січчю, яка переважала над іншими. Всенародне визнання і гучна слава Чортомлицької Січі поширились в часи отаманства Івана Сірка (1659–1680), який з 1663 року проживав виключно на Чортомлицькій Січі і понад 15 разів обирався кошовим отаманом, здобувши всенародне визнання своїми військовими заслугами. Зокрема прославився розгромом 60-тисячного османсько-татарського війська, а також Кримським походом.

**Нова Січ (Підпільненська Січ)** адміністративний і військовий центр запорозького козацтва в 1734–1775 роках. Підпільне було останньою Запорозькою Січчю, розташовувалося на великому півострові, що омивався річкою Підпільною (притока Дніпра). В часи Нової Січі на частині території пізнішого села існувало січове передмістя Гассанбаша або Шамбаша, де розташовувався крамний базар з крамами (крамничками) та шинками січових куренів. Тут жили базарні отамани, військовий кантаржій або хранитель ваг та мір, а також ковалі та інші січові ремісники. саме в часи існування Нової Січі постає незалежне козацько-військове угруповання під назвою «гайдамаки».



# ТУРИЗМ

В громаді активно розвиває туристичний напрямок Козацький Благодійний Фонд **“Меморіал славетного кошового отамана війська Запорозького низового Івана Дмитровича Сірка”**.

Головною метою є здійснення благодійної діяльності в інтересах запорозьких та українських козаків, відродження їх традицій, звичаїв, національно-культурної ідентичності, сприяння охороні та збереженню культурної спадщини, історико-культурного середовища, пам'яток історії та культури, місць поховання.

Тут на місці колишньої козацької вольниці щорічно, починаючи з 2006 року, проводиться фестиваль **“Дні слави кошового отамана Війська Запорозького Низового Івана Дмитровича Сірка”**.

В організації фестивалю беруть участь козацькі осередки міст і селищ України, громадські організації, творчі колективи та виконавці, вихованці шкіл бойового мистецтва, ветерани та волонтери. Таборування проходить чотири дні. Козаки збираються на врочище коло, влаштовують реконструкцію історичного бою за участю кінноти, з використанням історичної козацької зброї – шабель, списів, пістолів та гармат вітають козацьку Чайку, проводяться концерти та спортивні змагання, а також здійснюється торгівля квасом та різними смаколиками.





# ТУРИЗМ

Уздовж правого берега Каховського водосховища, між селами Капулівка і Покровське, простягнувся величезний мальовничий масив крутих прибережних пагорбів висотою 25-30 метрів, які в народі називають [Панськими кручами](#).

Тут археологами виявлено поселення епохи ранньої міді, а також поселення епохи бронзи із залишками бронзоліварного виробництва. В середині IV століття до н. е. на території існували скіфські поселення, а, на думку деяких дослідників, ще й найбільший на Дніпрі торговий порт.

В районі Панських круч відзначаються навіть своєрідні біологічні рекорди Нікопольщини. Наприклад, тут мешкає найбільша на території Нікопольського району кількість видів червононогих і двостулкових молюсків. На цих берегах зустрічається одна з найбільш яскраво забарвлених птахів Нікопольщини - водомороз. На березі, поруч з виноградниками, залишилися ділянки незайманого степу, де можна зустріти й зайця, і фазана.



# ТУРИЗМ

На території громади наявні бази відпочинку, які пропонують насолодитись місцевим колоритом та сімейним відпочинком.

- “Хутір Калниша” с.Покровське
- “Нептун” с. Олексіївка
- “Білий Либідь” с. Капулівка
- “Тиха Гавань” с. Олексіївка
- “Хвиля” с. Олексіївка
- “Левада” с. Олексіївка



# ТУРИЗМ

Також місцевість прикрашають ландшафтний заказник державного значення "Базавлукський прибережно-річковий комплекс", який створено у 2019 році для забезпечення охорони всього природного комплексу території, а також балки Іванівка та Велика Журавльова.



# — КОНТАКТИ —

## ПОКРОВСЬКА СІЛЬСЬКА ТЕРИТОРІАЛЬНА ГРОМАДА

### Поштова адреса

Адреса: 53273, Дніпропетровська обл.,  
Нікопольський р-н, с. Покровське,  
вул. Калнишевського, буд. 19-б

### Телефони

(056) 66-96040

### Електронна пошта

sel-sovet@ukr.net

### Сайт

[www.pokrovska-gromada.gov.ua](http://www.pokrovska-gromada.gov.ua)

## ДНІПРОПЕТРОВСЬКЕ ІНВЕСТИЦІЙНЕ АГЕНТСТВО

### Поштова адреса

49004, м. Дніпро, проспект Олександра  
Поля 2, офіс 538.

### Телефони

(056) 742-86-87

### Електронна пошта

info@dia.dp.ua

### Сайт

[www.dia.dp.gov.ua](http://www.dia.dp.gov.ua)

[www.facebook.com/dia.investment](https://www.facebook.com/dia.investment)