

DiA

Dnipropetrovsk
investment
agency

Українська

СІЛЬСЬКА ТЕРИТОРІАЛЬНА ГРОМАДА

- Вирощування зернових, технічних та овочевих культур
- Кадровий потенціал
- Великий масив земельних ділянок

ЗМІСТ

Загальна інформація.....	3
Унікальність громади.....	4
Кадровий потенціал.....	5
Інфраструктура та логістика.....	6
Економіка.....	7
Сільське господарство.....	8
Історична довідка.....	9
Пропозиції громади.....	10
Контакти.....	11

Українська територіальна громада утворилась в 2017 році, розташована на сході Дніпропетровської області та є громадою сільського типу, що входить до складу Синельниківського району. Відстань від адміністративного центру громади до обласного центру (м. Дніпро) – 140 км, до районного центру (м. Синельникове) – 90 км. Територія складається з 8 населених пунктів – селище Українське, с. Троїцьке, с. Новохорошевське, с. Новоселівка, с. Мар'янка, с. Зелений Гай, с. Вереміївка та с. Василівка.

Громада на північному заході межує з Брагинівською сільською територіальною громадою, на заході – з Петропавлівською селищною територіальною громадою, півдні – Межівською селищною територіальною громадою, південному сході - Слов'янською сільською територіальною громадою.

Населення: **2 612 мешканців**

Площа ТГ: **265,8 км²**

Природні ресурси

На території ТГ є поклади піску, глини, а також відвали м'яких порід «шахти ім. Сташкова» та шахти «Першотравнева».



Унікальність громади

У громаді зафіксований один з найнижчих показників рівня безробіття як на території Синельниківського району, так і на території області. На даний час він складає 1,8 % до економічно активного населення працездатного віку. В межах району зазначений показник становить 1,33 %, а в межах області – 8,8 %.

Українська ТГ пропонує значний земельний масив, а також водну поверхню ставків для інвесторів та зацікавлених осіб. Наразі у громаді доступно 11 вільних земельних ділянок площею понад 270 га для реалізації проєктів у сфері альтернативної енергетики, АПК, а також рекреаційної індустрії. Велика кількість вільних сільськогосподарських угідь на території громади зумовлена тим, що тут раніше знаходився найбільший в Україні радгосп, який вирощував зерно – «Дніпропетровський».

Природно-заповідний фонд

Гідрографічна сітка представлена річками: Бик, Сухий Бичок, та чотирма технічними водоймами. В Українській ТГ є декілька великих балок, де відпочивають місцеві мешканці, серед них: Шуліца, Крута, Зелена, Сухий Бичок, Тернова, Погідня, Куца і Суха. Територія громади знаходиться в природній степовій зоні, в західній частині донецького кам'яно-вугільного басейну. Рельєф місцевості – хвиляста рівнина, клімат – помірно-континентальний. У цілому він характеризується відносно прохолодною зимою та спекотним літом. Літом спостерігаються посуха. Середня температура: зимова від -5С до -7С, літня від +22С до + 25С. Середньорічна кількість опадів 425-475мм. Переважають вітри східного та північно-східного напрямів. Тип ґрунтів – чорноземи середньогумусні та чорноземи звичайні на лісових породах.



Населення




Чисельність: **2 612 чоловік**

Середня заробітна плата: **9 038 грн**


Густота: **9,8 осіб/км²**

445




Діти

1 498



Працездатне
населення

1 764



Зайняте
населення

Кадровий потенціал

ОСВІТА	Кількість, осіб (віком понад 18 років)	% до загальної кількості населення
Професійно-технічна	589	22,6%
Базова вища	898	34,4%
Повна вища	701	26,8%

Освітні заклади

Заклади загальної середньої освіти

Троїцький НВК "Загальноосвітній навчальний заклад I-III ступенів

Новоселівська загальноосвітня школа -III ступенів Української сільської ради

Дошкільні навчальні заклади

Український дошкільний навчальний заклад "Маляtko" Української сільської ради

Автомобільні дороги

КАТЕГОРІЯ	ІНДЕКС	МАРШРУТ
Загальнодержавна	М-04	Знам'янка-Луганськ-Ізварине
Територіальна	О041304	Петропавлівка - Роздори - Мар'янка
Територіальна	О041307	Троїцьке - М-04
Територіальна	О041309	Олександропіль - Мар'янка
Територіальна	О041310	Новоселівка - Зелений Гай
Територіальна	С041312	Вереміївка – Василівка
Територіальна	С041309	Олександропіль - Мар'янка
Територіальна	С041313	Олександропіль - Мар'янка - Новохорошевське
Територіальна	С041319	Об'їзд с. Троїцьке
Територіальна	С041321	Під'їзд до с. Троїцьке



м. Павлоград
67км

м. Дніпро
140 км

м. Запоріжжя
167 км

Газопостачання

Централізоване газопостачання – АТ "Дніпропетровськгаз"





Електропостачання

ПАТ ДТЕК "Дніпрообленерго"

Підстанції

ПС "Дніпросовхоз" 35/10
Номинальна
потужність підстанції,
Сном.,кВА 2х4000

Основні показники

Доходи бюджету		11 880 000 грн
Рівень дотаційності бюджету		1,1% грн
Доходи загального фонду на 1-го мешканця		5 678,2 грн
Середня заробітна плата		9 038 грн
Податок та збір на доходи фізичних осіб		2 304 397 грн
Податок на майно		1 368 017 грн
Єдиний податок		1 513 651 грн
Неоподатковані надходження		446 914 грн

**за перше півріччя 2021 року*

Основними джерелами фінансування діяльності в усіх сферах розвитку виступають власні доходи громади і зовнішні джерела (в тому числі цільові субвенції, гранти, кредити).

У громаді також зареєстровані та ведуть свою діяльність 44 ФОПи.

Короткий опис

Основною галуззю в громаді є сільське господарство.

Більше ніж 90 % від загальної площі зайнято під сільськогосподарське виробництво (сільгоспугіддя).

Близько 13% населення громади працює у галузі сільського господарства.

Природно-кліматичні умови сприяють вирощуванню всіх зернових культур і дозволяють отримувати високоякісне продовольче зерно.

Основними напрямками розвитку сільського господарства громади є виробництво: зернових, технічних, овочевих культур.

Підприємства, що розташовані на території громади:

Назва підприємства	Продукція	Земельний банк
ФГ «ОЛІМП»	горох жовтий, пшениця, соняшник, ячмінь (на солод), кольза, овес, ріпак олійний	1 621 га
ТОВ «ГАРАНТ-АГРО-4»	пшениця, соняшник, ріпак олійний, ячмінь (на солод)	1 802 га
СВК «МРІЯ»	зернові культури (крім рису), бобові культури і насіння олійних культур	н/д
ТОВ «АГРО-ЗЛАГОДА»	зернові та технічні культури	н/д
СВК «МИР»	зернові культури (крім рису), бобові культури і насіння олійних культур	н/д
С(Ф)Г «КЛИМЧУК»	зернові культури (крім рису), бобові культури і насіння олійних культур	н/д
С(Ф)Г «ГОНЧАРОВ»	зернові культури (крім рису), бобові культури і насіння олійних культур	н/д



Троїцька сільська рада, основою якої було село Троїцьке, утворилася у 1923 році. А саме село Троїцьке було засноване у листопаді 1775 року азовським генералом Чертковим і заселене пікінерами та козацькими сім'ями. На 1 січня 1914 році в селі проживало 9 901 чол.

Заснування центральної садиби громади селища Українське пов'язане з організацією у 1929 році радгоспу «Дніпропетровський» як найбільшого в Україні підприємства з вирощування зерна. Первинна назва селища - Дніпровське, але у зв'язку з тим, що така назва зустрічалася в багатьох районах області, населений пункт був перейменований на Українське.

В перший рік заснування села почалося інтенсивне будівництво виробничих цехів, об'єктів соціальної сфери, селище стало центром Української сільської ради до підпорядкування якої входили ще села Василівка, Мар'янка, Новоселівка, Зелений Гай, Новохорошевське та Вереміївка.

Ще до 1941 року радгосп прославлявся високими врожайми озимої пшениці та успіхами у розвитку тваринництва. Протягом багатьох десятиліть селище Українське було центром виробництва і культури всього району. Інші села сільської ради розташовані навкруги центральної садиби мають більш давнє походження. Так села Василівка, Мар'янка, Новоселівка, Зелений Гай, Новохорошевське були засновані після відміни кріпосного права вихідцями с. Булахівка і с. Клінцево Павлоградського повіту (району) у 1879 році, а село Вереміївка – вихідцями села Вереміївка Полтавської (губернії) області у 1885 році.

Після прийняття рішення про добровільне об'єднання громад, у 2017 році було об'єднано Українську і Троїцьку сільські ради і утворено одну Українську територіальну громаду з центром – селище Українське. До складу територіальної громади входить вісім населених пунктів: селище Українське, села Василівка, Вереміївка, Зелений Гай, Мар'янка, Новоселівка, Новохорошевське, Троїцьке.

Населений пункт, Кадастровий номер	Цільове призначення	Площа	Форма Власності
за межами с. Новоселівка 1223886000:01:001:5034	Землі запасу	28,5 га	Комунальна власність
за межами с. Українське 1223886000:01:001:0500	Землі запасу	26,4 га	Комунальна власність
за межами с. Українське 1223886000:01:001:5031	Землі запасу	45,3 га	Комунальна власність
за межами с. Українське 1223886000:05:001:0170	Землі запасу	42 га	Комунальна власність
за межами с. Українське 1223886000:05:001:0174	Землі запасу	10 га	Комунальна власність
за межами с. Зелений Гай 1223886000:02:001:2719	Для іншого сільськогосподарського призначення	3 га	Комунальна власність
за межами с. Зелений Гай 1223886000:02:001:1349	Для рибогосподарських потреб	23,4 га	Державна власність
за межами с. Мар'янка 1223886000:03:001:2627	Для експлуатації та догляду за водними об'єктами	24,4 га	Державна власність
за межами с. Троїцьке 1223885900:01:001:5073	Землі запасу	43,5 га	Комунальна власність
с. Троїцьке, вул. Миру, 1в 1223885900:01:001:0106	Для іншого сільськогосподарського призначення	1,6 га	Комунальна власність
за межами с. Троїцьке 1223885900:01:001:0151	Землі запасу	23 га	Приватна власність

УКРАЇНСЬКА ТЕРИТОРІАЛЬНА ГРОМАДА

Поштова адреса

52720 Дніпропетровська область,
Синельниківський район, с УКРАЇНСЬКЕ,
вул. ГАГАРИНА, № 1

Телефон

+38 095 323 02 11
+38 096 861 49 97

Електронна пошта

ukrsr4@ukr.net

Часи роботи

Понеділок-четвер: 8.00-17.00,
п'ятниця 8.00-16.00,
перерва на обід: 12.00-13.00

<https://ukrsr.otg.dp.gov.ua>

ДНІПРОПЕТРОВСЬКЕ ІНВЕСТИЦІЙНЕ АГЕНСТВО

Поштова адреса

49004, м. Дніпро,
проспект Олександра Поля 2,
офіс 538

Телефон

+38 056 742 86 34

Електронна пошта

info@dia.dp.ua

Часи роботи

Понеділок-четвер: 9.00-18.00
П'ятниця: 9.00-16.45
Перерва на обід: 13.00-14.00

<https://dia.dp.gov.ua>

<https://facebook.com/dia.investment>