

ТЕРИТОРІЯ ІНДУСТРІАЛЬНОГО РОЗВИТКУ, м. Жовті Води



Ініціатор, розпорядник: Жовтоводська ТГ

Механізм співпраці: оренда через аукціон

В індустриальній зоні міста пропонується 4 земельні ділянки промислового призначення, загальною площею 303,5 га.

ОПИС МІСТА:

- площа – 7 820 га, (838,2 га – землі промисловості, 403 га – землі громадської забудови);
- економічно активне населення – 31 031 чол. (67% від загальної чисельності населення міста);
- середня заробітна плата – \$ 300;
- ключова галузь економіки – промисловість (формує \approx 60% надходжень до місцевих бюджетів);
- спрямованість діючих в промисловій зоні підприємств: видобувна і переробна промисловість;
- обсяг реалізованої продукції – 5,7 млрд. грн. (0,8% від Дніпропетровської області), за 2020 рік.

ЗЕМЕЛЬНА ДІЛЯНКА

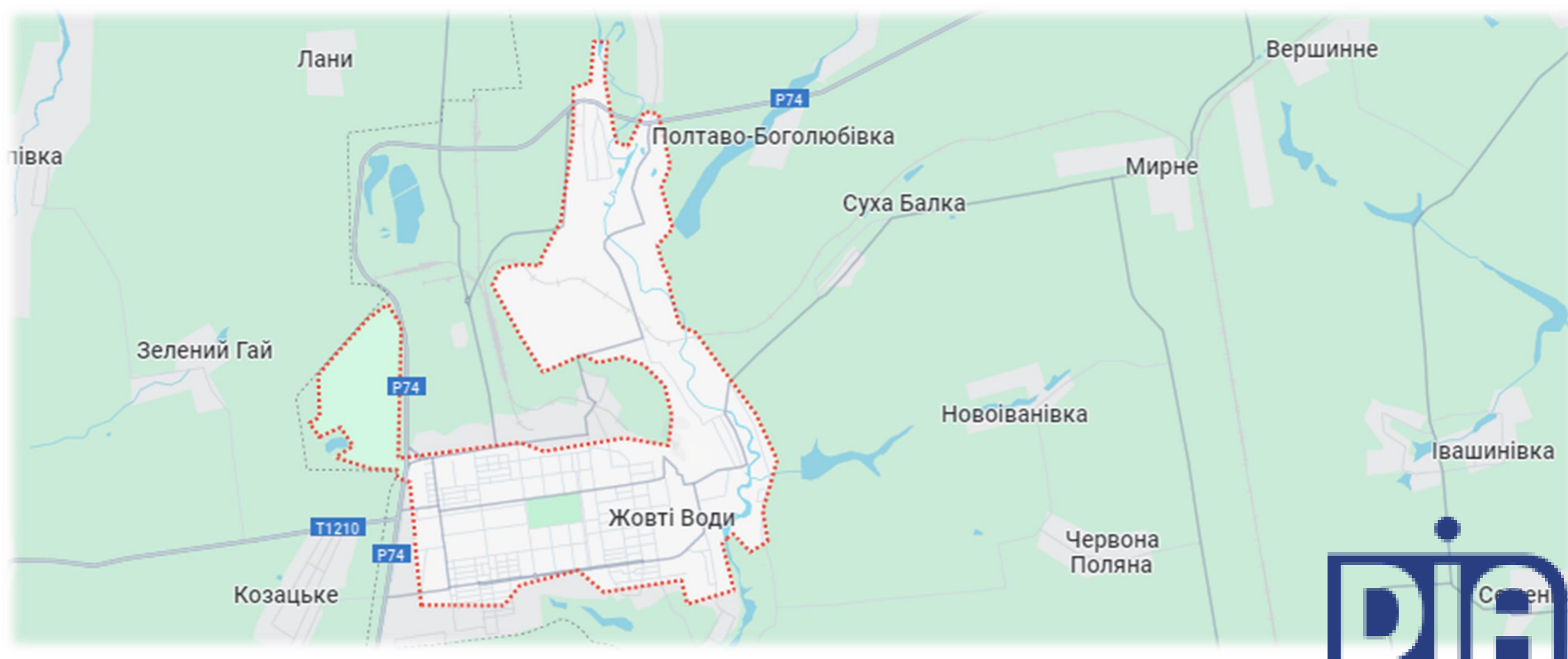


Загальна площа: 303,5 га, з яких, 40 га територія золівідвалу.

Цільове призначення: землі промисловості, запасу, енергетики.

Номенклатура №1 – 143 га; №3 – 31 га;

земельних ділянок: №2 – 75,7 га; №4 – 53,8 га;







ТЕРИТОРІЯ ІНДУСТРІАЛЬНОГО РОЗВИТКУ, м. Жовті Води






Ініціатор, розпорядник: Жовтоводська ТГ

Механізм співпраці: оренда через аукціон

НАЯВНА ІНЖЕНЕРНА ІНФРАСТРУКТУРА

| | | |
|---|--------------------------|--|
|  | Електропостачання | Підстанція – 150/10/6кВ, резерв потужності підключення 10 МВт. Є можливість приєднання до лінії електропередачі, напругою 35 кВ, резерв потужності для підключення 10 МВт. Категорія надійності електропостачання – I, II. |
|  | Водопостачання | Можливість постачання питної води – 4 800 м ³ /добу. Можливість постачання технічною водою – 9 600 м ³ /добу. |
|  | Водовідведення | Резерв потужності діючих очисних споруд – 12 000 м ³ /добу. 1,5 км – відстань від земельної ділянки №1 до каналізаційно - насосної станції |
|  | Газопостачання | 1,2 км до найближчої точки підключення |

ЛОГІСТИЧНА ІНФРАСТРУКТУРА

-  60 км – м. Кривий Ріг, 130 км – м. Дніпро;
-  в наявності під'їзні дороги для вантажних автомобілів;
-  залізнична гілка вздовж ділянок 3 та 4.

Дніпропетровське інвестиційне агентство
(DIA)

Адреса: м. Дніпро, пр. О. Поля, 2, каб. 538

Web: www.dia.dp.gov.ua

Контактна особа: Галина Савран

Tel.: +38 056 742 86 34

E-mail: savran.dia@gmail.com

Жовтоводська міська громада

Адреса: м. Жовті Води

Web: www.zhv.dp.gov.ua

Контактна особа: Наталія Біленко

Tel.: +38 050 830 66 56

E-mail: vesr_zhv@i.ua

Місце розташування

м. Жовті Води,
Дніпропетровська
область

